



**Mapa proponowanych
kierunków zmian
zagospodarowania
przestrzennego
L_{DWN}**

Droga wojewódzka nr 985
Kilometraż: 0+000 - 32+100,
47+700 - 62+600
Województwo Podkarpackie
Powiat: Mielecki, Dębicki









**Przekroczenia wartości
dopuszczalnych**

 55,0 dB
 60,0 dB

**Tereny proponowane
jako ciche**

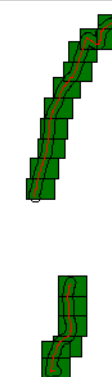


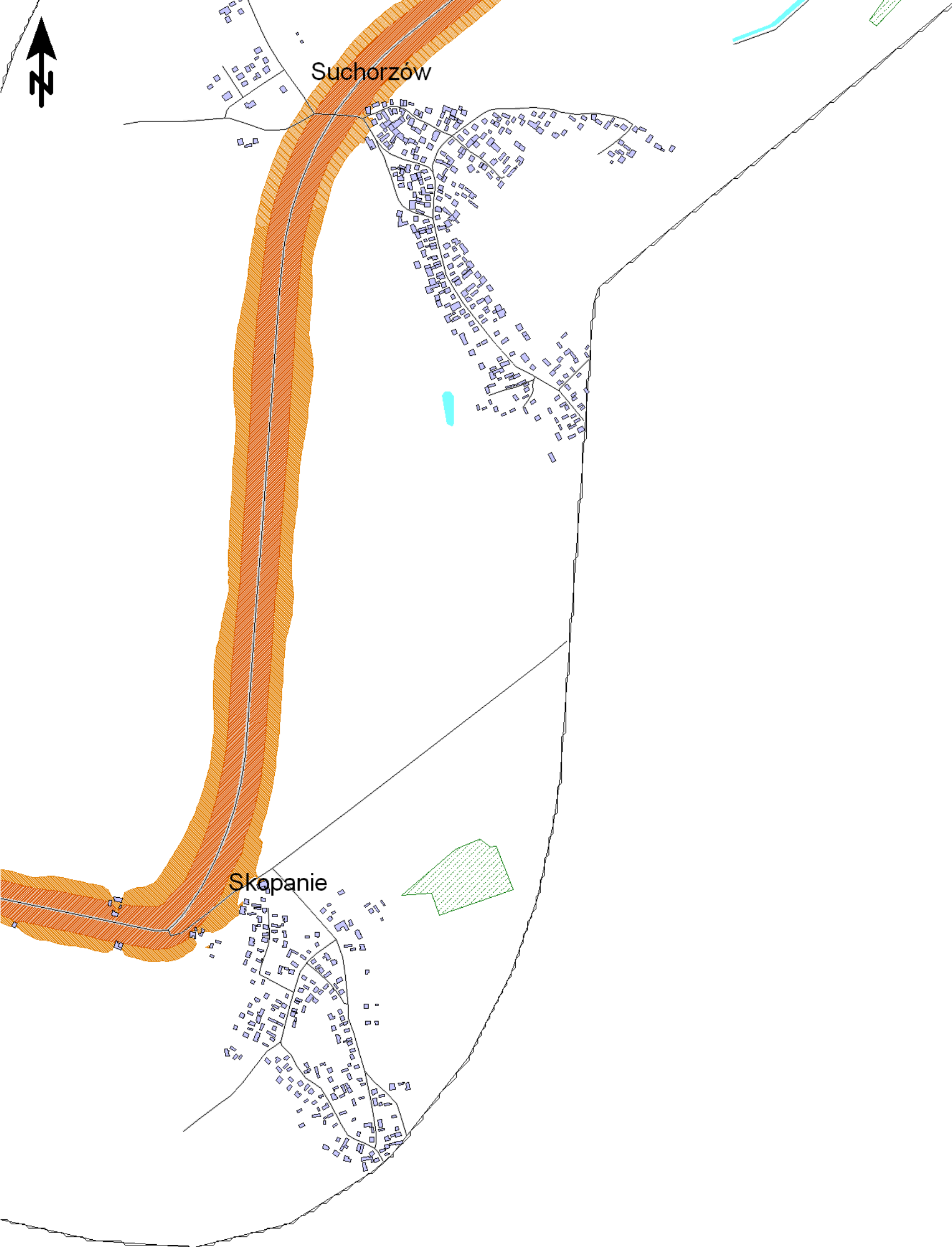
Legenda

-  Oś drogi
-  Powierzchnia drogi
-  Ekran akustyczny
-  Budynki
-  Zieleń
-  Wody
-  Granica zasięgu odcinka
-  Kilometraż drogi

Skala 1:10000

0 50 100 200 300 400 m






**Mapa proponowanych
kierunków zmian
zagospodarowania
przestrzennego
L_{DWN}**

Droga wojewódzka nr 985
Kilometraż: 0+000 - 32+100,
47+700 - 62+600
Województwo Podkarpackie
Powiat: Mielecki, Dębicki

**Przekroczenia wartości
dopuszczalnych**




**Tereny proponowane
jako ciche**



Legenda

- Oś drogi
- Powierzchnia drogi
- Ekran akustyczny
- Budynki
- Zielen
- Wody
- Granica zasięgu odcinka
- Kilometraż drogi

Skala 1:10000







**Mapa proponowanych
kierunków zmian
zagospodarowania
przestrzennego
L_{DWN}**

Droga wojewódzka nr 985
Kilometraż: 0+000 - 32+100,
47+700 - 62+600
Województwo Podkarpackie
Powiat: Mielecki, Dębicki









**Przekroczenia wartości
dopuszczalnych**

-  55,0 dB
-  60,0 dB


**Tereny proponowane
jako ciche**



Legenda

-  Oś drogi
-  Powierzchnia drogi
-  Ekran akustyczny
-  Budynki
-  Zielen
-  Wody
-  Granica zasięgu odcinka
-  Kilometraż drogi

Skala 1:10000







**Mapa proponowanych
kierunków zmian
zagospodarowania
przestrzennego
L_{DWN}**

Droga wojewódzka nr 985
Kilometraż: 0+000 - 32+100,
47+700 - 62+600
Województwo Podkarpackie
Powiat: Mielecki, Dębicki









**Przekroczenia wartości
dopuszczalnych**

 55,0 dB
 60,0 dB

**Tereny proponowane
jako ciche**




Legenda

-  Oś drogi
-  Powierzchnia drogi
-  Ekran akustyczny
-  Budynki
-  Zieleń
-  Wody
-  Granica zasięgu odcinka
-  Kilometraż drogi

Skala 1:10000

0 50 100 200 300 400
m







**Mapa proponowanych
kierunków zmian
zagospodarowania
przestrzennego
L_{DWN}**

Droga wojewódzka nr 985
Kilometraż: 0+000 - 32+100,
47+700 - 62+600
Województwo Podkarpackie
Powiat: Mielecki, Dębicki









**Przekroczenia wartości
dopuszczalnych**

-  55,0 dB
-  60,0 dB

**Tereny proponowane
jako ciche**



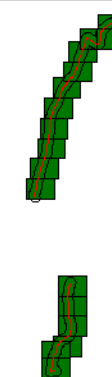
Legenda

-  Oś drogi
-  Powierzchnia drogi
-  Ekran akustyczny
-  Budynki
-  Zielen
-  Wody
-  Granica zasięgu odcinka
-  Kilometraż drogi

Skala 1:10000



Państwowa Narodowa







Paćew Narodowa

Pierzchne

**Mapa proponowanych
kierunków zmian
zagospodarowania
przestrzennego
L_{DWN}**

Droga wojewódzka nr 985
Kilometraż: 0+000 - 32+100,
47+700 - 62+600
Województwo Podkarpackie
Powiat: Mielecki, Dębicki









**Przekroczenia wartości
dopuszczalnych**

-  55,0 dB
-  60,0 dB

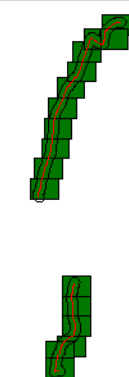
**Tereny proponowane
jako ciche**



Legenda

-  Oś drogi
-  Powierzchnia drogi
-  Ekran akustyczny
-  Budynki
-  Zielen
-  Wody
-  Granica zasięgu odcinka
-  Kilometraż drogi

Skala 1:10000






**Mapa proponowanych
kierunków zmian
zagospodarowania
przestrzennego
L_{DWN}**

Droga wojewódzka nr 985
Kilometraż: 0+000 - 32+100,
47+700 - 62+600
Województwo Podkarpackie
Powiat: Mielecki, Dębicki

**Przekroczenia wartości
dopuszczalnych**




**Tereny proponowane
jako ciche**

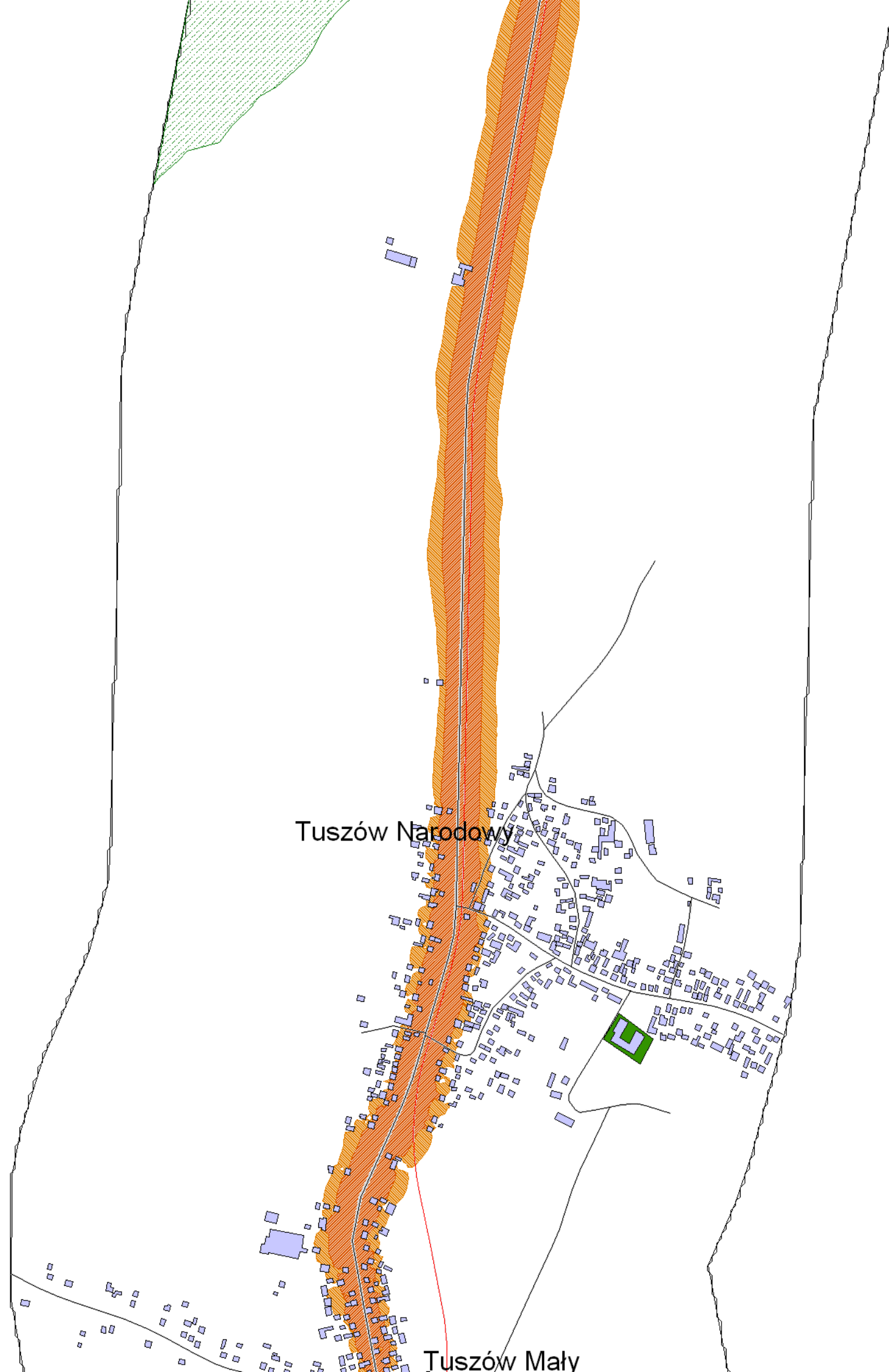


Legenda

- Oś drogi
- Powierzchnia drogi
- Ekran akustyczny
- Budynki
- Zielen
- Wody
- Granica zasięgu odcinka
- Kilometraż drogi

Skala 1:10000





**Mapa proponowanych
kierunków zmian
zagospodarowania
przestrzennego
L_{DWN}**

Droga wojewódzka nr 985
Kilometraż: 0+000 - 32+100,
47+700 - 62+600
Województwo Podkarpackie
Powiat: Mielecki, Dębicki

**Przekroczenia wartości
dopuszczalnych**




**Tereny proponowane
jako ciche**



Legenda

- Oś drogi
- Powierzchnia drogi
- Ekran akustyczny
- Budynki
- Zielen
- Wody
- Granica zasięgu odcinka
- Kilometraż drogi

Skala 1:10000





**Mapa proponowanych
kierunków zmian
zagospodarowania
przestrzennego
L_{DWN}**

Droga wojewódzka nr 985
Kilometraż: 0+000 - 32+100,
47+700 - 62+600
Województwo Podkarpackie
Powiat: Mielecki, Dębicki









**Przekroczenia wartości
dopuszczalnych**

 55,0 dB
 60,0 dB

**Tereny proponowane
jako ciche**

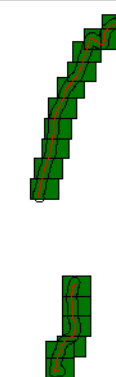


Legenda

-  Oś drogi
-  Powierzchnia drogi
-  Ekran akustyczny
-  Budynki
-  Zielen
-  Wody
-  Granica zasięgu odcinka
-  Kilometraż drogi

Skala 1:10000

0 50 100 200 300 400
m



Chorzelów



Malinie



**Mapa proponowanych
kierunków zmian
zagospodarowania
przestrzennego
L_{DWN}**

Droga wojewódzka nr 985
Kilometraż: 0+000 - 32+100,
47+700 - 62+600
Województwo Podkarpackie
Powiat: Mielecki, Dębicki









**Przekroczenia wartości
dopuszczalnych**

-  55,0 dB
-  60,0 dB


**Tereny proponowane
jako ciche**

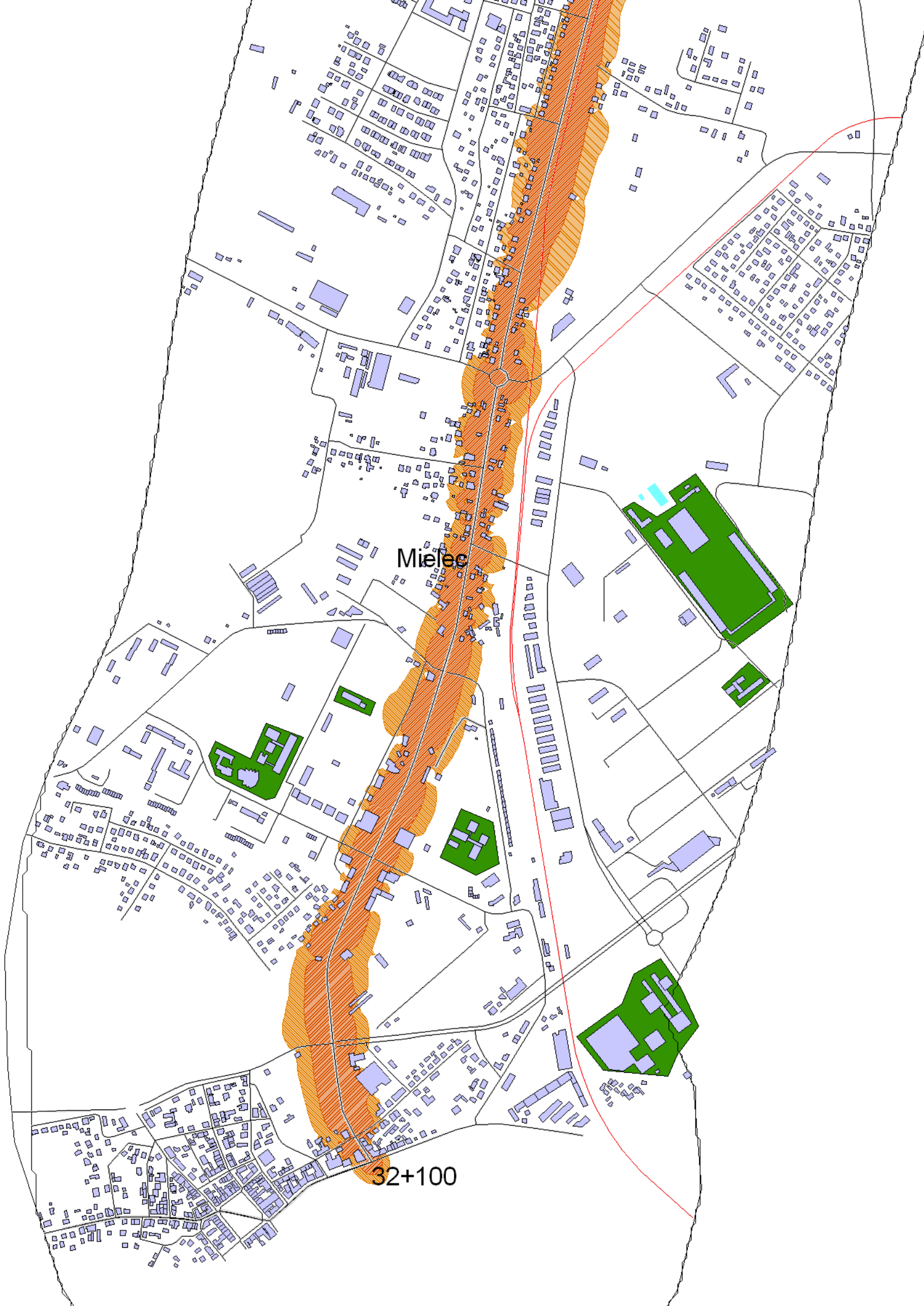


Legenda

-  Oś drogi
-  Powierzchnia drogi
-  Ekran akustyczny
-  Budynki
-  Zielen
-  Wody
-  Granica zasięgu odcinka
-  Kilometraż drogi

Skala 1:10000






**Mapa proponowanych
kierunków zmian
zagospodarowania
przestrzennego
L_{DWN}**

Droga wojewódzka nr 985
Kilometraż: 0+000 - 32+100,
47+700 - 62+600
Województwo Podkarpackie
Powiat: Mielecki, Dębicki

**Przekroczenia wartości
dopuszczalnych**



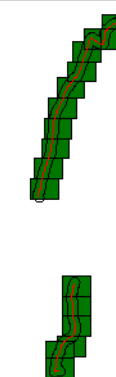
**Tereny proponowane
jako ciche**

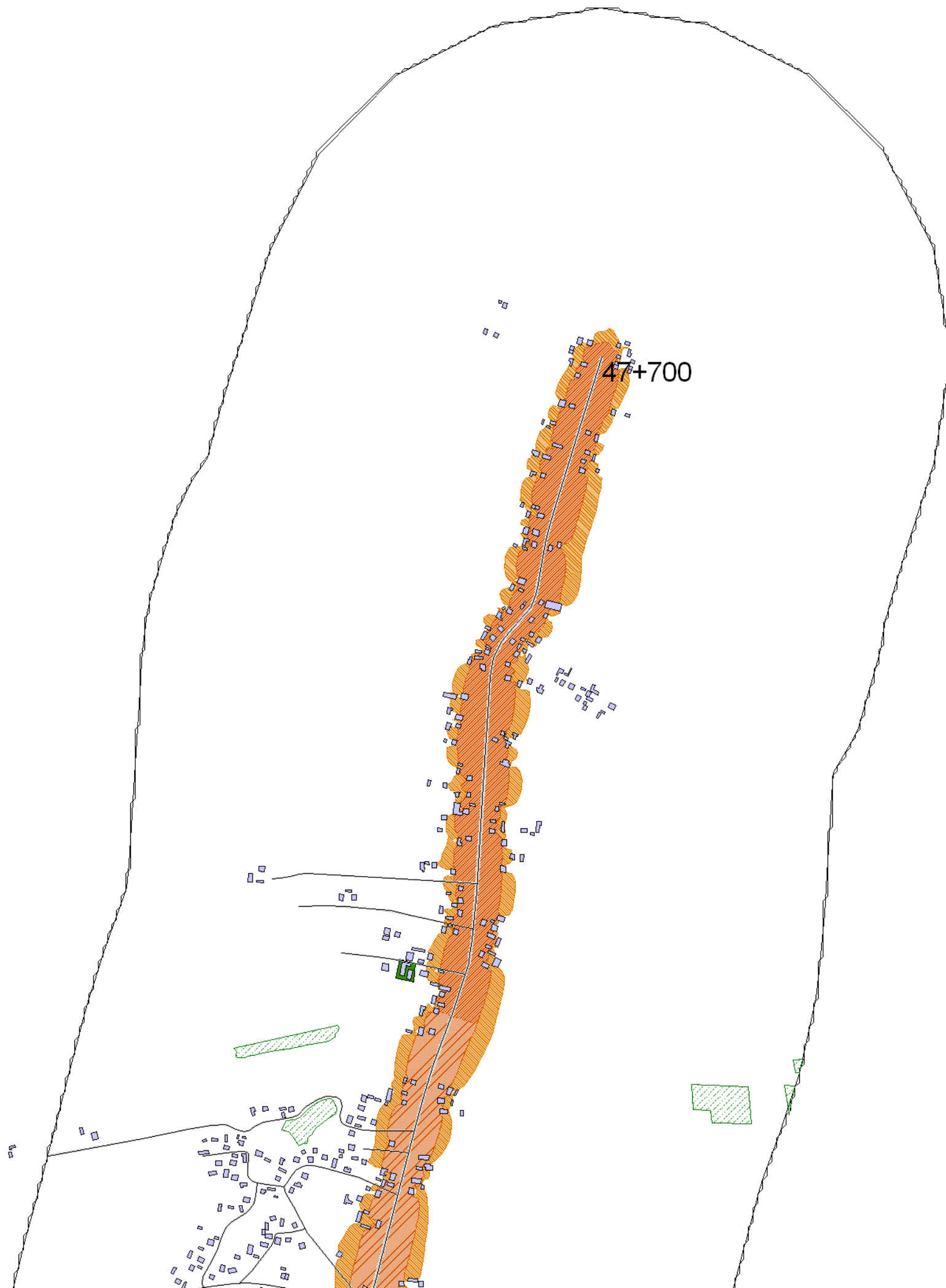


Legenda

- Oś drogi
- Powierzchnia drogi
- Ekran akustyczny
- Budynki
- Zielen
- Wody
- Granica zasięgu odcinka
- Kilometraż drogi

Skala 1:10000







**Mapa proponowanych
kierunków zmian
zagospodarowania
przestrzennego
L_{DWN}**

Droga wojewódzka nr 985
Kilometraż: 0+000 - 32+100,
47+700 - 62+600
Województwo Podkarpackie
Powiat: Mielecki, Dębicki









**Przekroczenia wartości
dopuszczalnych**

-  55,0 dB
-  60,0 dB


**Tereny proponowane
jako ciche**

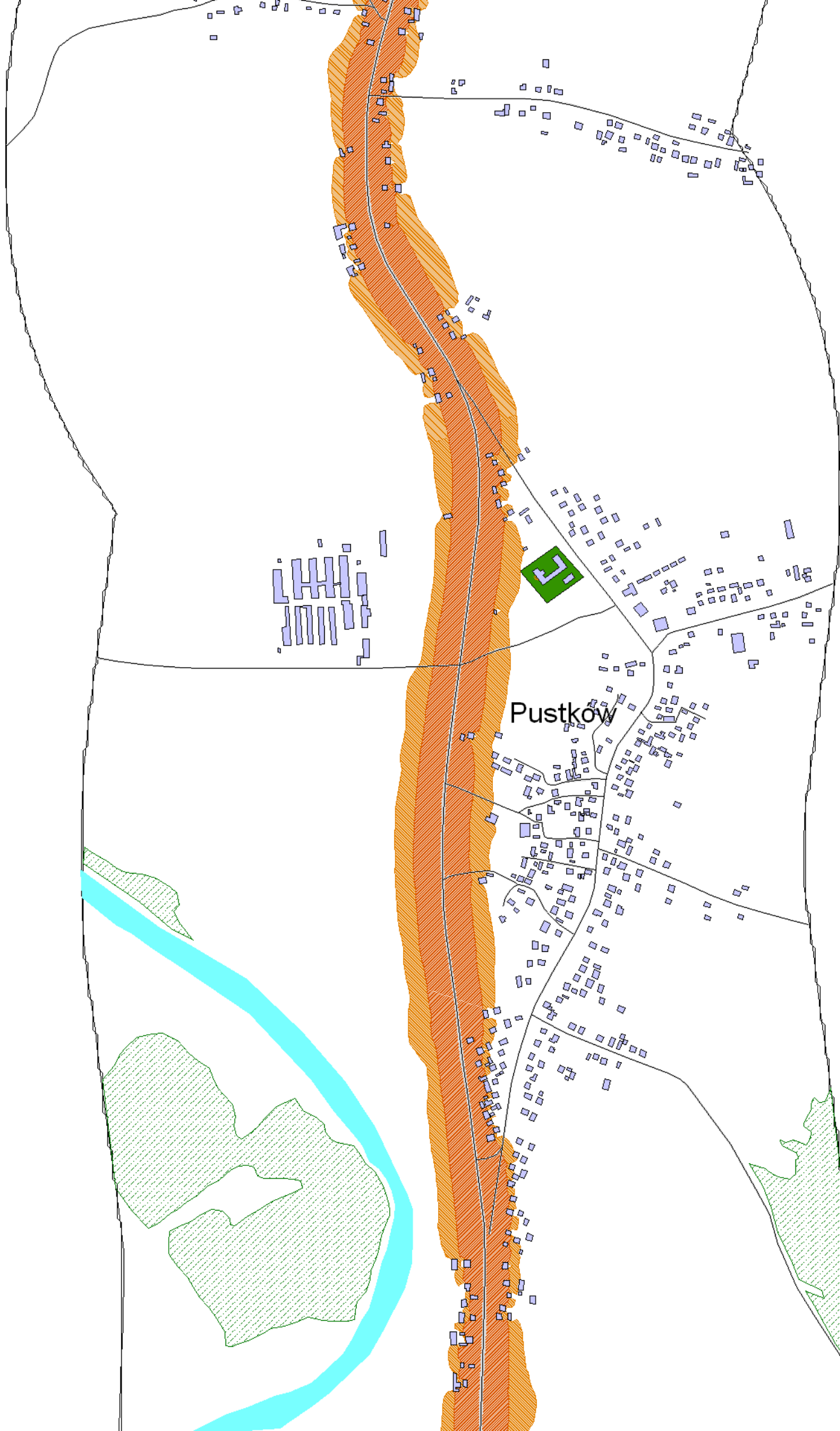


Legenda

-  Oś drogi
-  Powierzchnia drogi
-  Ekran akustyczny
-  Budynki
-  Zieleń
-  Wody
-  Granica zasięgu odcinka
-  Kilometraż drogi

Skala 1:10000






**Mapa proponowanych
kierunków zmian
zagospodarowania
przestrzennego
L_{DWN}**

Droga wojewódzka nr 985
Kilometraż: 0+000 - 32+100,
47+700 - 62+600
Województwo Podkarpackie
Powiat: Mielecki, Dębicki

**Przekroczenia wartości
dopuszczalnych**




**Tereny proponowane
jako ciche**



Legenda

- Oś drogi
- Powierzchnia drogi
- Ekran akustyczny
- Budynki
- Zielen
- Wody
- Granica zasięgu odcinka
- Kilometraż drogi

Skala 1:10000







**Mapa proponowanych
kierunków zmian
zagospodarowania
przestrzennego
L_{DWN}**

Droga wojewódzka nr 985
Kilometraż: 0+000 - 32+100,
47+700 - 62+600
Województwo Podkarpackie
Powiat: Mielecki, Dębicki









**Przekroczenia wartości
dopuszczalnych**

 55,0 dB
 60,0 dB

**Tereny proponowane
jako ciche**

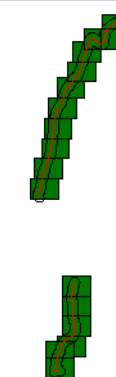


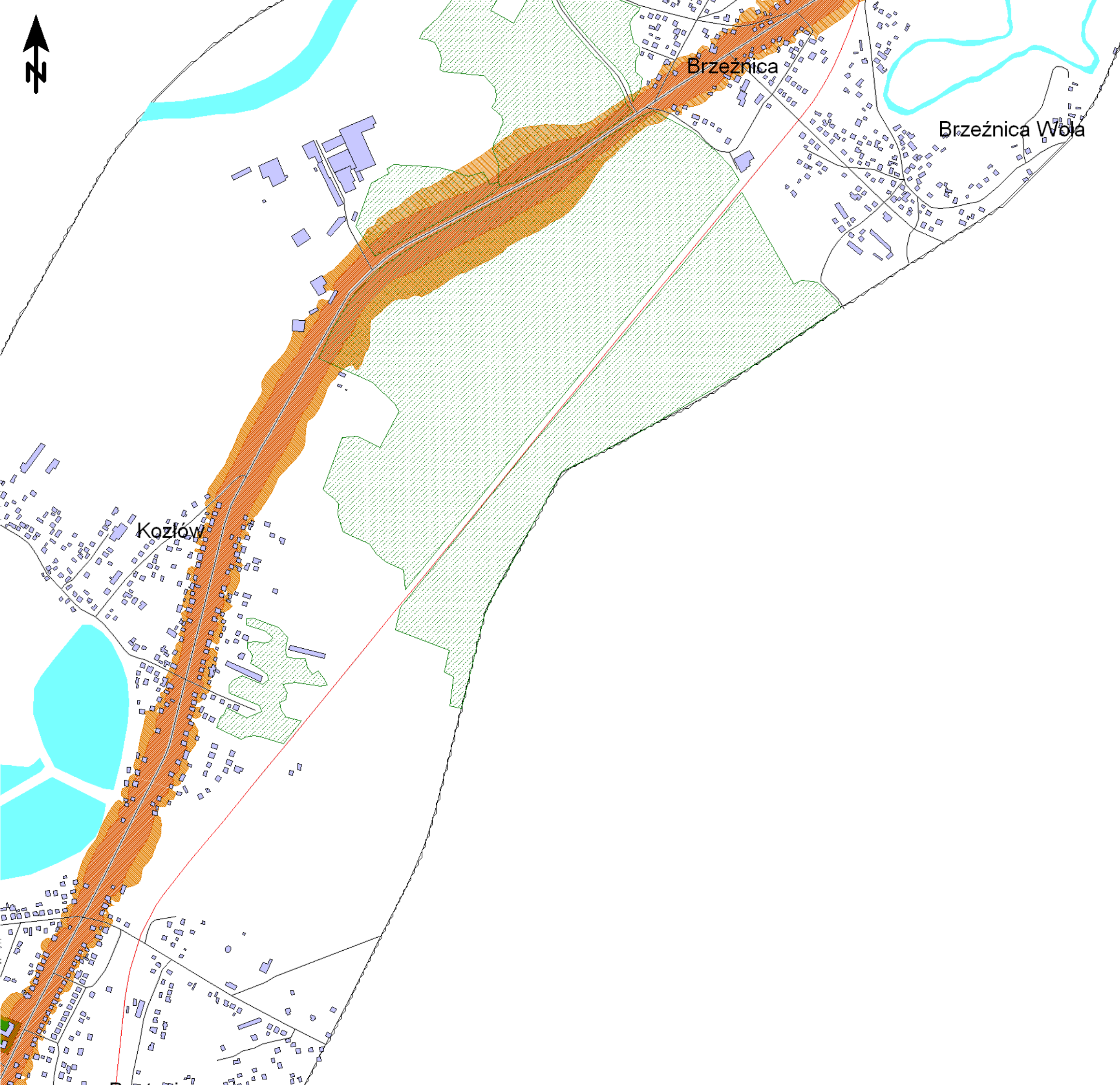
Legenda

-  Oś drogi
-  Powierzchnia drogi
-  Ekran akustyczny
-  Budynki
-  Zielen
-  Wody
-  Granica zasięgu odcinka
-  Kilometraż drogi

Skala 1:10000

0 50 100 200 300 400
m







**Mapa proponowanych
kierunków zmian
zagospodarowania
przestrzennego
L_{DWN}**

Droga wojewódzka nr 985
Kilometraż: 0+000 - 32+100,
47+700 - 62+600
Województwo Podkarpackie
Powiat: Mielecki, Dębicki









**Przekroczenia wartości
dopuszczalnych**

-  55,0 dB
-  60,0 dB


**Tereny proponowane
jako ciche**



Legenda

-  Oś drogi
-  Powierzchnia drogi
-  Ekran akustyczny
-  Budynki
-  Zielen
-  Wody
-  Granica zasięgu odcinka
-  Kilometraż drogi

Skala 1:10000







**Mapa proponowanych
kierunków zmian
zagospodarowania
przestrzennego
L_{DWN}**

Droga wojewódzka nr 985
Kilometraż: 0+000 - 32+100,
47+700 - 62+600
Województwo Podkarpackie
Powiat: Mielecki, Dębicki









**Przekroczenia wartości
dopuszczalnych**

-  55,0 dB
-  60,0 dB


**Tereny proponowane
jako ciche**

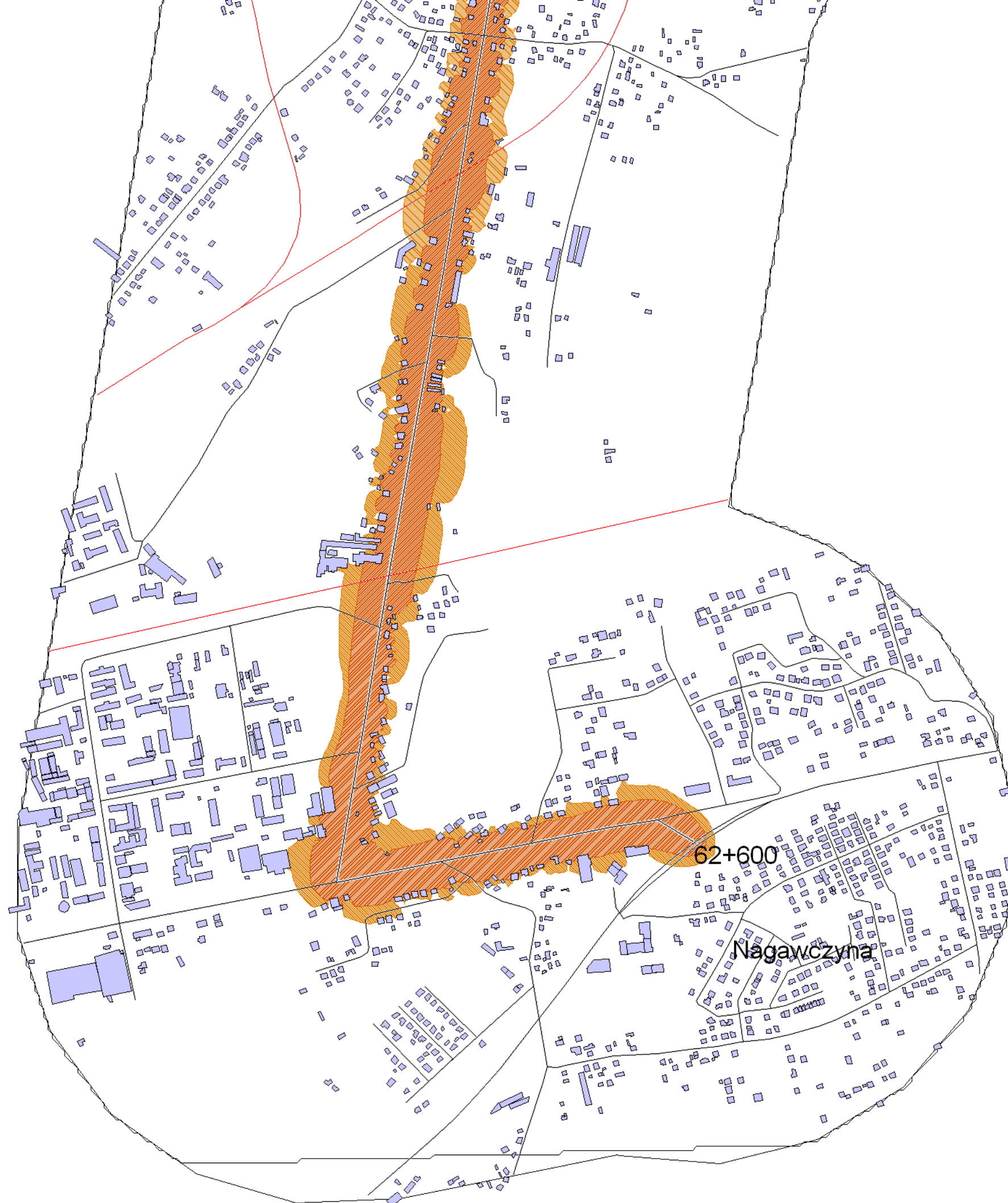


Legenda

-  Oś drogi
-  Powierzchnia drogi
-  Ekran akustyczny
-  Budynki
-  Zielen
-  Wody
-  Granica zasięgu odcinka
-  Kilometraż drogi

Skala 1:10000





**Mapa proponowanych
kierunków zmian
zagospodarowania
przestrzennego
L_{DWN}**

Droga wojewódzka nr 985
Kilometraż: 0+000 - 32+100,
47+700 - 62+600
Województwo Podkarpackie
Powiat: Mielecki, Dębicki

**Przekroczenia wartości
dopuszczalnych**



**Tereny proponowane
jako ciche**



Legenda

- Oś drogi
- Powierzchnia drogi
- Ekran akustyczny
- Budynki
- Zielen
- Wody
- Granica zasięgu odcinka
- Kilometraż drogi

Skala 1:10000

