





**Mapa proponowanych
kierunków zmian
zagospodarowania
przestrzennego
L_{DWN}**

Droga wojewódzka nr 880
Kilometraż: 0+000 - 16+800
Województwo Podkarpackie
Powiat: Jarosławski









**Przekroczenia wartości
dopuszczalnych**

 55,0 dB
 60,0 dB

**Tereny proponowane
jako ciche**

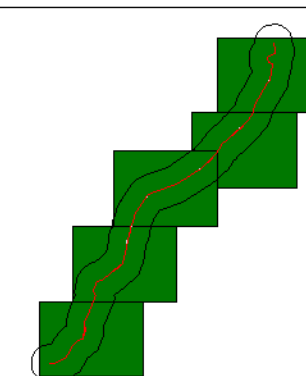


Legenda

-  Oś drogi
-  Powierzchnia drogi
-  Ekran akustyczny
-  Budynki
-  Zielen
-  Wody
-  Granica zasięgu odcinka
-  Kilometraż drogi

Skala 1:10000

0 50 100 200 300 400 m






**Mapa proponowanych
kierunków zmian
zagospodarowania
przestrzennego
L_{DWN}**

Droga wojewódzka nr 880
Kilometraż: 0+000 - 16+800
Województwo Podkarpackie
Powiat: Jarosławski

**Przekroczenia wartości
dopuszczalnych**



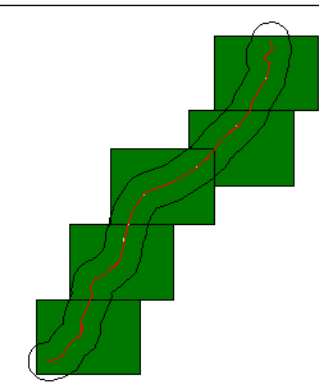
**Tereny proponowane
jako ciche**



Legenda

- Oś drogi
- Powierzchnia drogi
- Ekran akustyczny
- Budynki
- Zielen
- Wody
- Granica zasięgu odcinka
- Kilometraż drogi

Skala 1:10000







**Mapa proponowanych
kierunków zmian
zagospodarowania
przestrzennego
L_{DWN}**

Droga wojewódzka nr 880
Kilometraż: 0+000 - 16+800
Województwo Podkarpackie
Powiat: Jarosławski









**Przekroczenia wartości
dopuszczalnych**

-  55,0 dB
-  60,0 dB

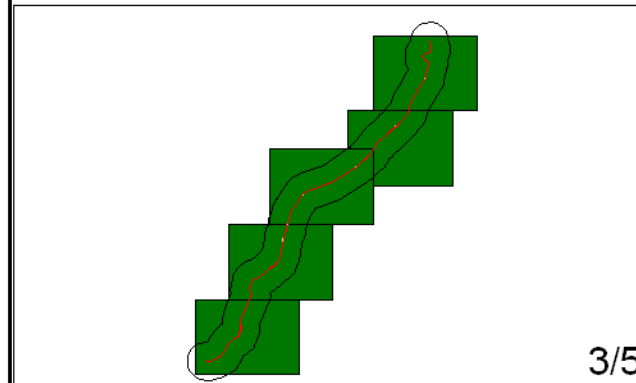
**Tereny proponowane
jako ciche**



Legenda

-  Oś drogi
-  Powierzchnia drogi
-  Ekran akustyczny
-  Budynki
-  Zieleń
-  Wody
-  Granica zasięgu odcinka
-  Kilometraż drogi

Skala 1:10000






**Mapa proponowanych
kierunków zmian
zagospodarowania
przestrzennego
L_{DWN}**

Droga wojewódzka nr 880
Kilometraż: 0+000 - 16+800
Województwo Podkarpackie
Powiat: Jarosławski

**Przekroczenia wartości
dopuszczalnych**



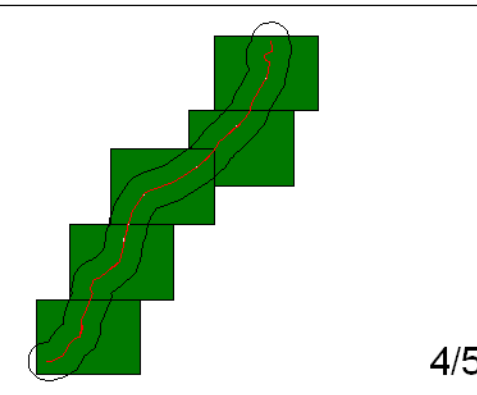
**Tereny proponowane
jako ciche**



Legenda

- Oś drogi
- Powierzchnia drogi
- Ekran akustyczny
- Budynki
- Zielen
- Wody
- Granica zasięgu odcinka
- Kilometraż drogi

Skala 1:10000





**Mapa proponowanych
kierunków zmian
zagospodarowania
przestrzennego
L_{DWN}**

Droga wojewódzka nr 880
Kilometraż: 0+000 - 16+800
Województwo Podkarpackie
Powiat: Jarosławski









**Przekroczenia wartości
dopuszczalnych**

-  55,0 dB
-  60,0 dB

**Tereny proponowane
jako ciche**



Legenda

-  Oś drogi
-  Powierzchnia drogi
-  Ekran akustyczny
-  Budynki
-  Zieleń
-  Wody
-  Granica zasięgu odcinka
-  Kilometraż drogi

Skala 1:10000

