



# Mapa zagrożeń specjalnych z elementami emisji







$L_N$

Droga wojewódzka nr 988  
Kilometraż: 0+000 - 32+900  
Województwo Podkarpackie  
Powiat: Strzyżowski









## Obiekty

-  Pozostałe obiekty
-  Obiekty specjalnej ochrony przed hałasem

## Przedziały emisji

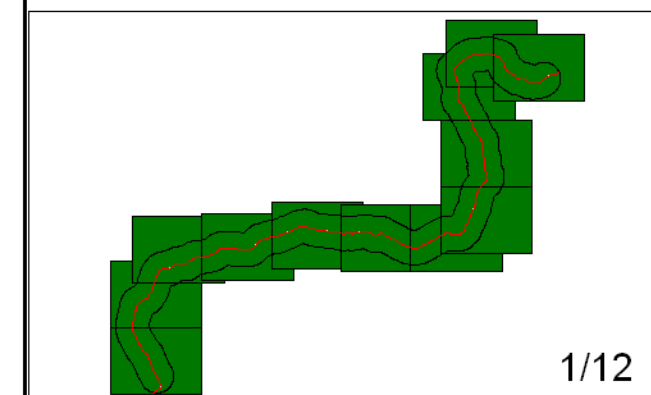
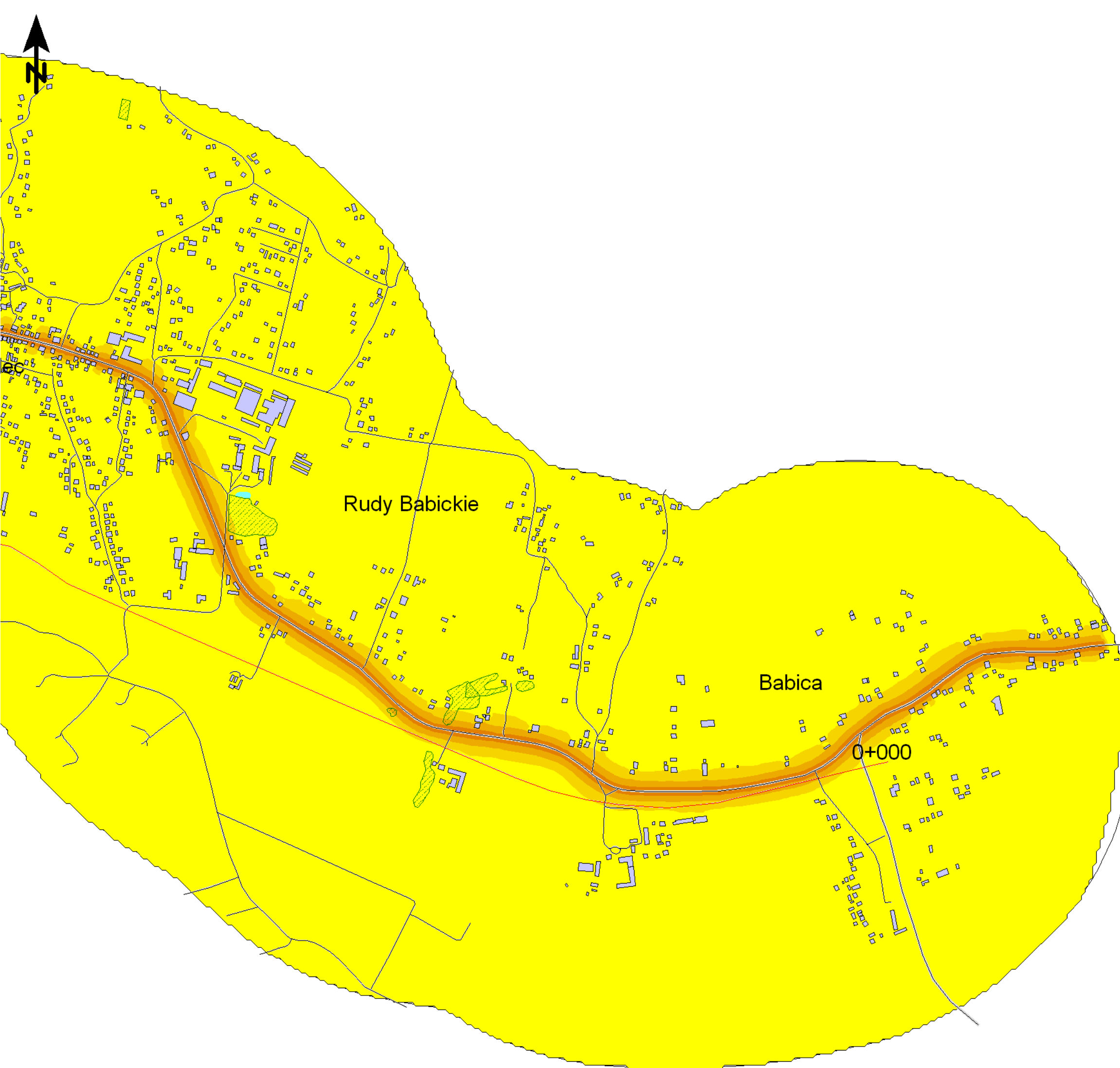
-  < 50,0
-  50,0 - 55,0
-  55,0 - 60,0
-  60,0 - 65,0
-  65,0 - 70,0
-  > 70,0

## Legenda

-  Oś drogi
-  Powierzchnia drogi
-  Ekran akustyczny
-  Budynki
-  Zieleń
-  Wody
-  Granica zasięgu odcinka
-  Kilometraż drogi

Skala 1:10000

0 50 100 200 300 400 m







# Mapa zagrożeń specjalnych z elementami emisji







$L_N$

Droga wojewódzka nr 988  
Kilometraż: 0+000 - 32+900  
Województwo Podkarpackie  
Powiat: Strzyżowski









## Obiekty

-  Pozostałe obiekty
-  Obiekty specjalnej ochrony przed hałasem

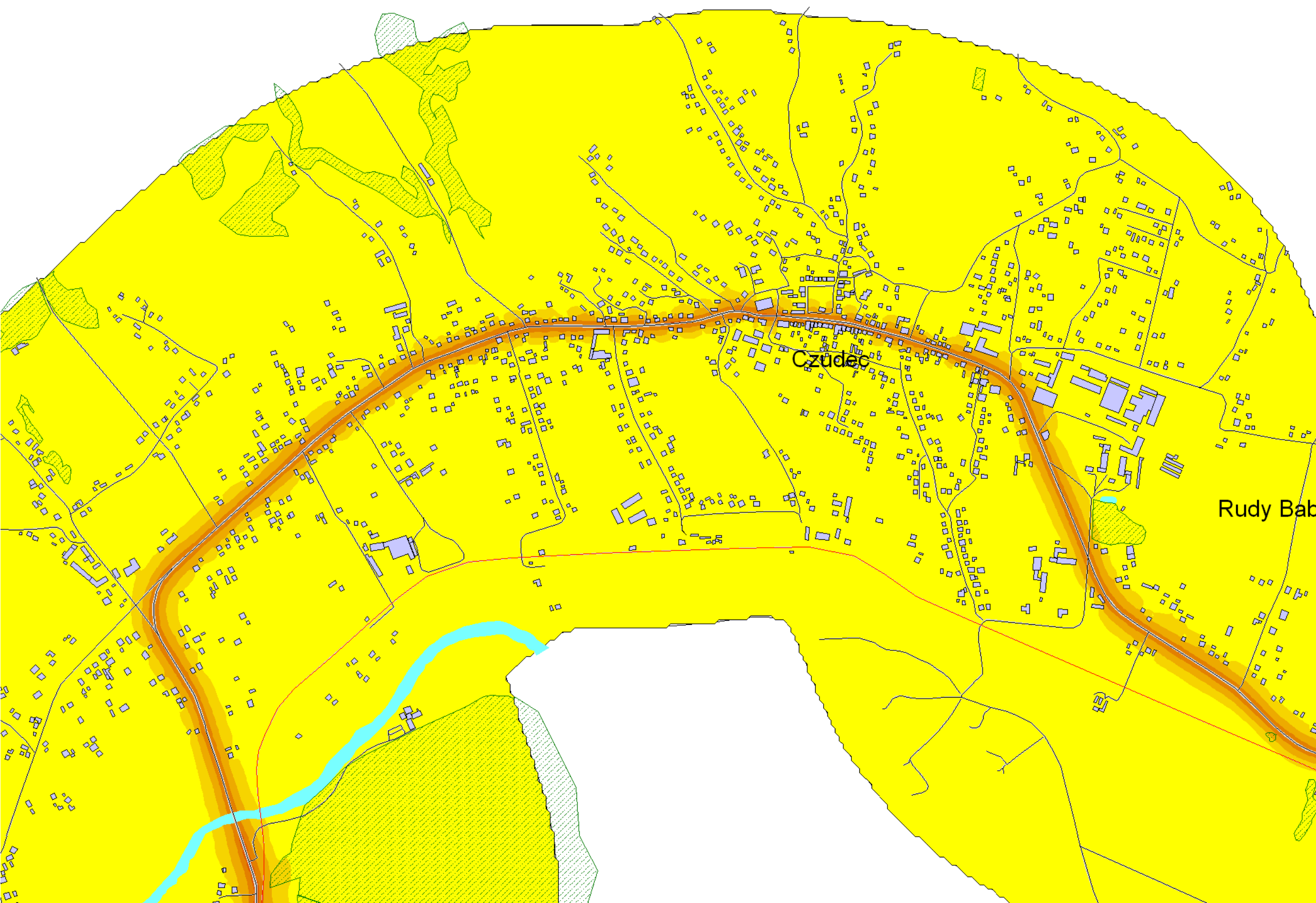
## Przedziały emisji

-  < 50,0
-  50,0 - 55,0
-  55,0 - 60,0
-  60,0 - 65,0
-  65,0 - 70,0
-  > 70,0

## Legenda

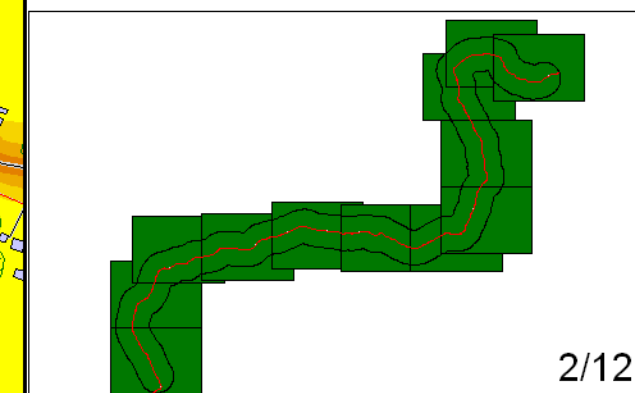
-  Oś drogi
-  Powierzchnia drogi
-  Ekran akustyczny
-  Budynki
-  Zielen
-  Wody
-  Granica zasięgu odcinka
-  Kilometraż drogi

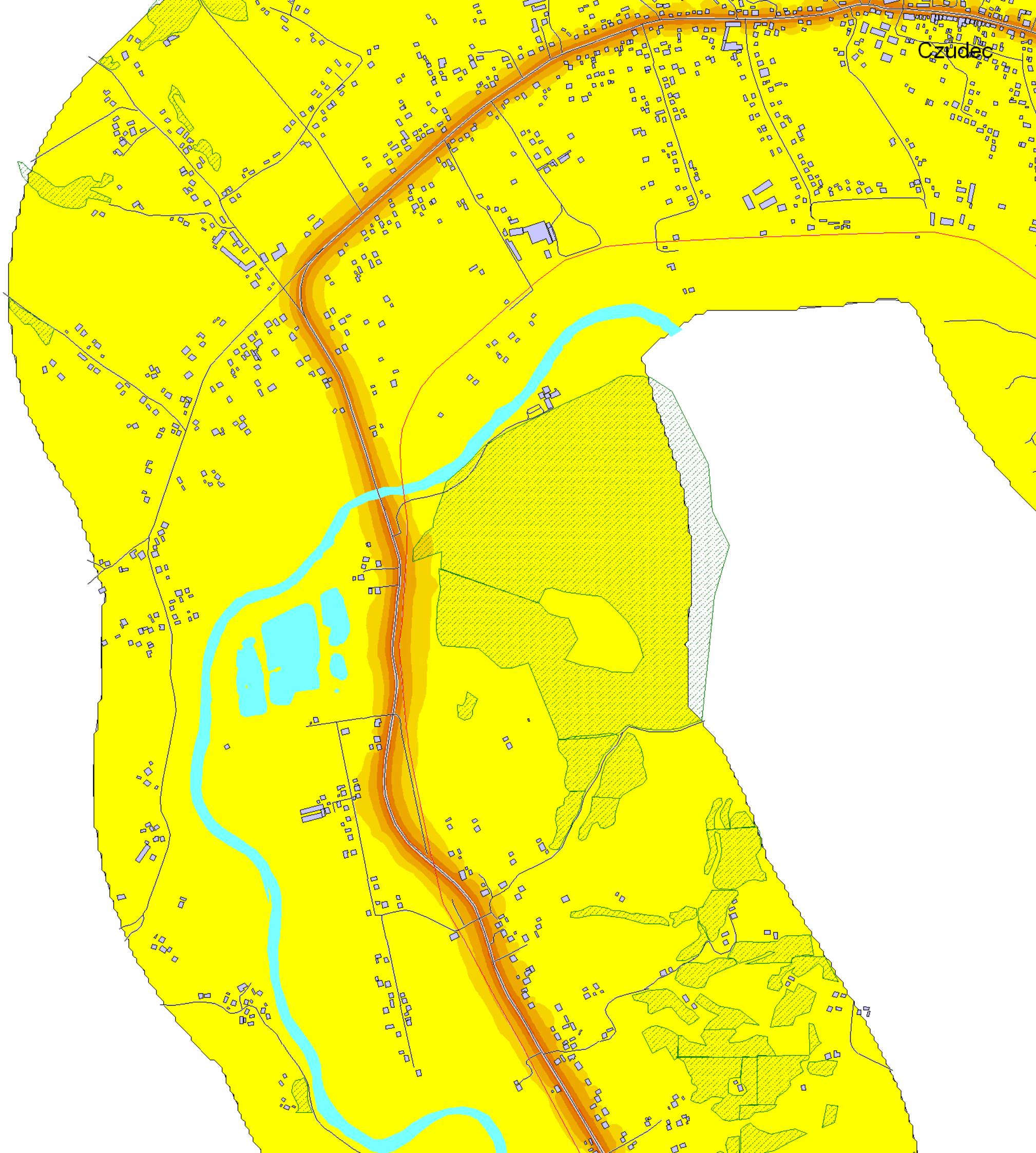
Skala 1:10000



Rudy Babi

Czudec







# Mapa zagrożeń specjalnych z elementami emisji







L<sub>N</sub>

Droga wojewódzka nr 988  
Kilometraż: 0+000 - 32+900  
Województwo Podkarpackie  
Powiat: Strzyżowski









## Obiekty

-  Pozostałe obiekty
-  Obiekty specjalnej ochrony przed hałasem

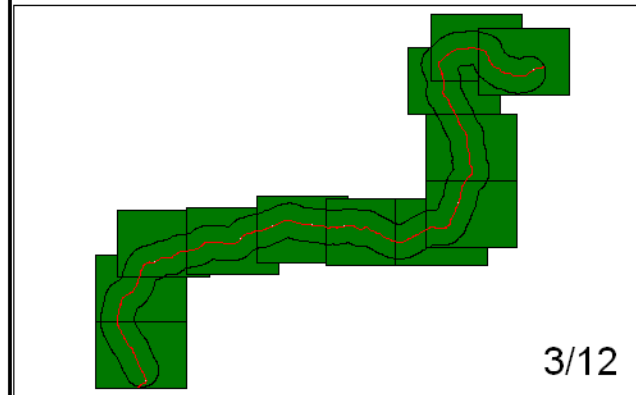
## Przedziały emisji

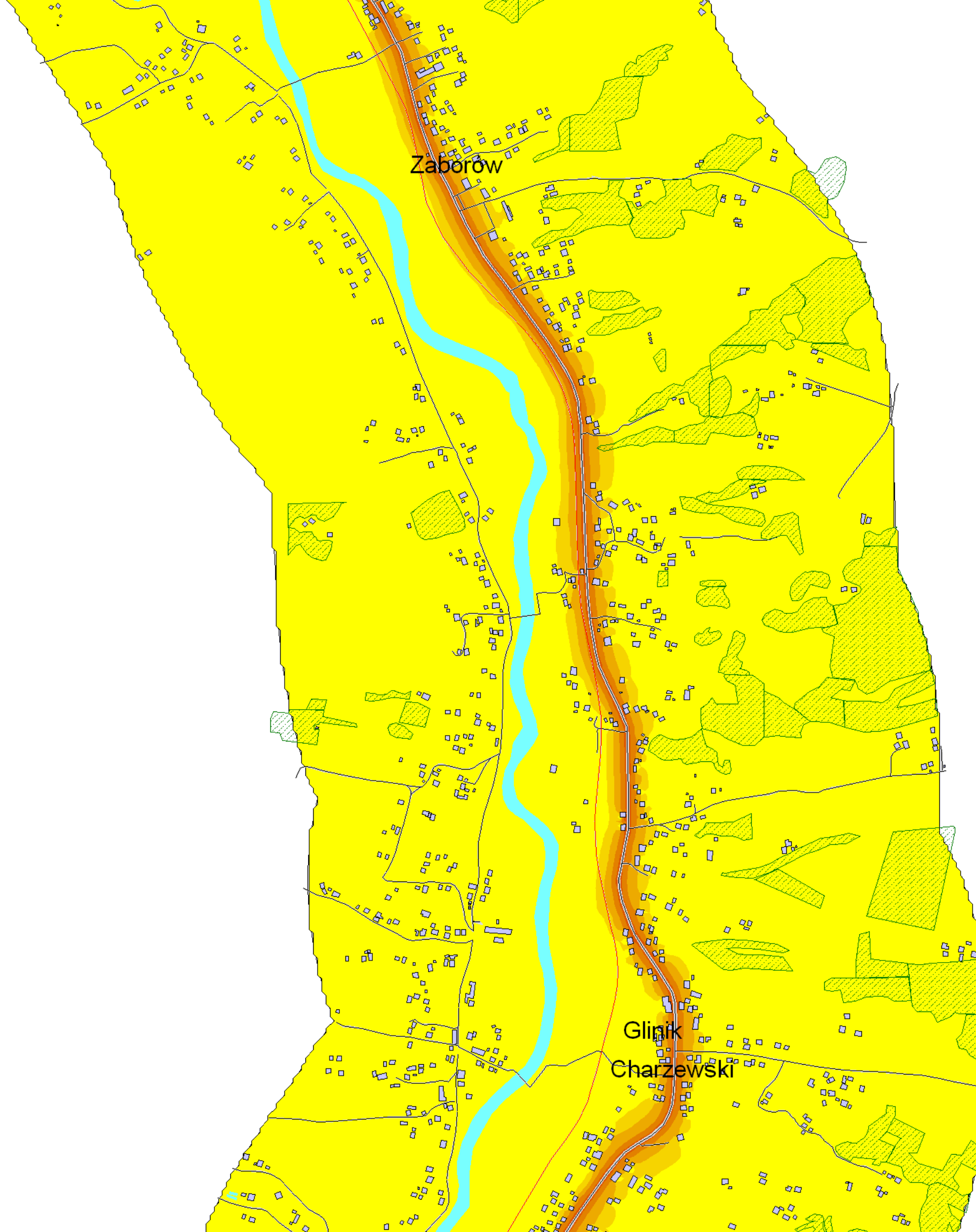
-  < 50,0
-  50,0 - 55,0
-  55,0 - 60,0
-  60,0 - 65,0
-  65,0 - 70,0
-  > 70,0

## Legenda

-  Oś drogi
-  Powierzchnia drogi
-  Ekran akustyczny
-  Budynki
-  Zieleń
-  Wody
-  Granica zasięgu odcinka
-  Kilometraż drogi

Skala 1:10000





# Mapa zagrożeń specjalnych z elementami emisji

$L_N$

Droga wojewódzka nr 988  
Kilometraż: 0+000 - 32+900  
Województwo Podkarpackie  
Powiat: Strzyżowski

## Obiekty

- Pozostałe obiekty
- Obiekty specjalnej ochrony przed hałasem

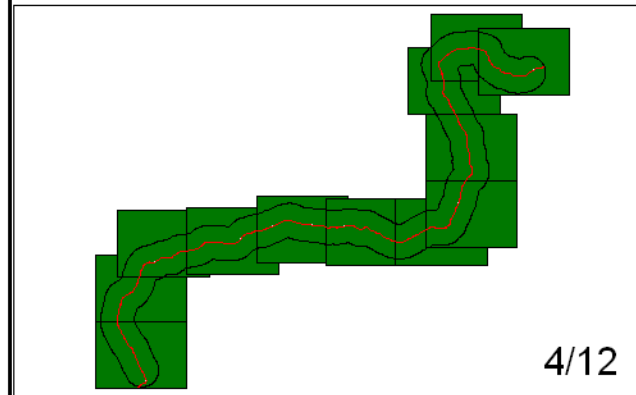
## Przedziały emisji

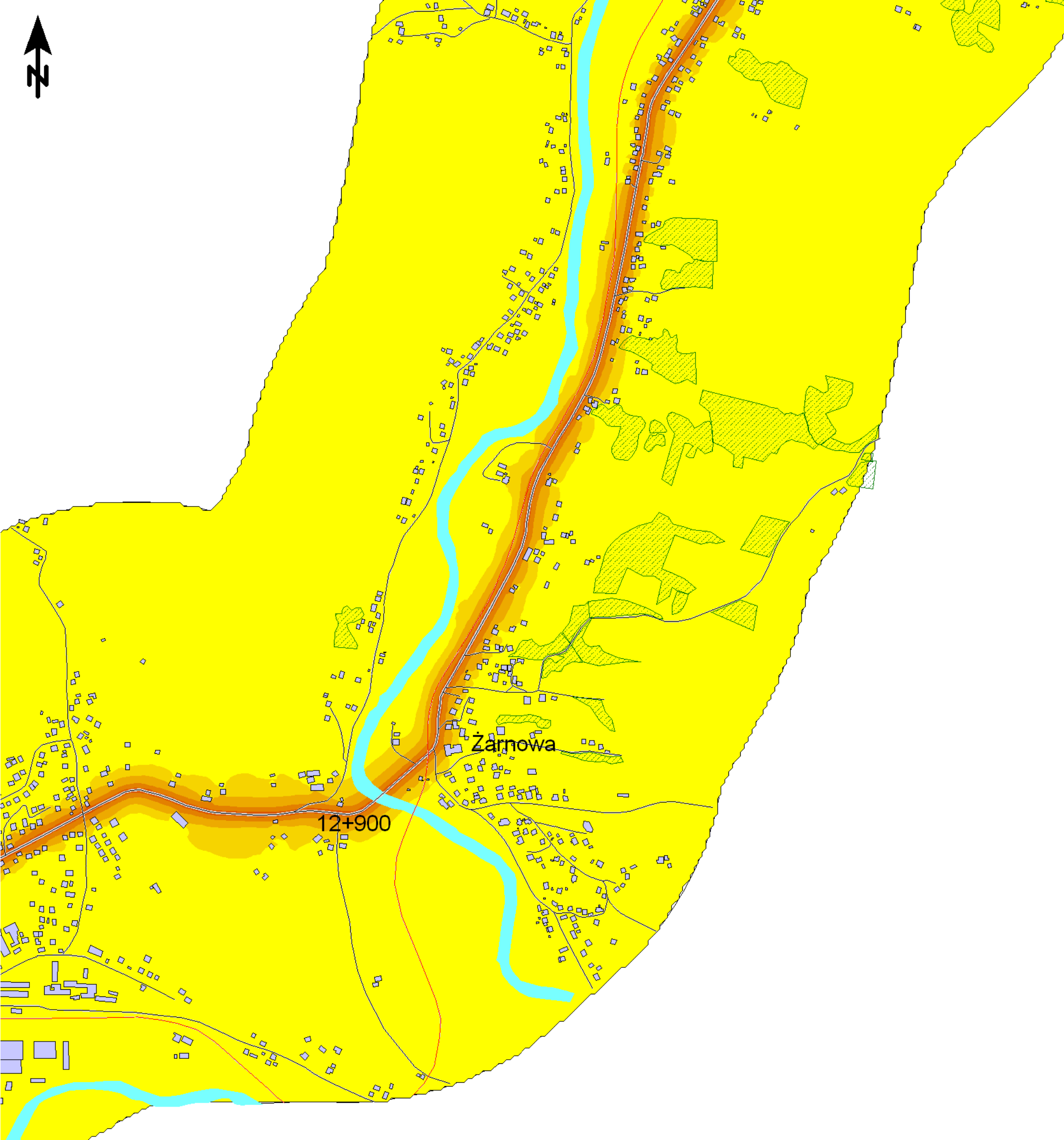
- < 50,0
- 50,0 - 55,0
- 55,0 - 60,0
- 60,0 - 65,0
- 65,0 - 70,0
- > 70,0

## Legenda

- Oś drogi
- Powierzchnia drogi
- Ekran akustyczny
- Budynki
- Zielen
- Wody
- Granica zasięgu odcinka
- Kilometraż drogi

Skala 1:10000







# Mapa zagrożeń specjalnych z elementami emisji







$L_N$

Droga wojewódzka nr 988  
Kilometraż: 0+000 - 32+900  
Województwo Podkarpackie  
Powiat: Strzyżowski









## Obiekty

-  Pozostałe obiekty
-  Obiekty specjalnej ochrony przed hałasem

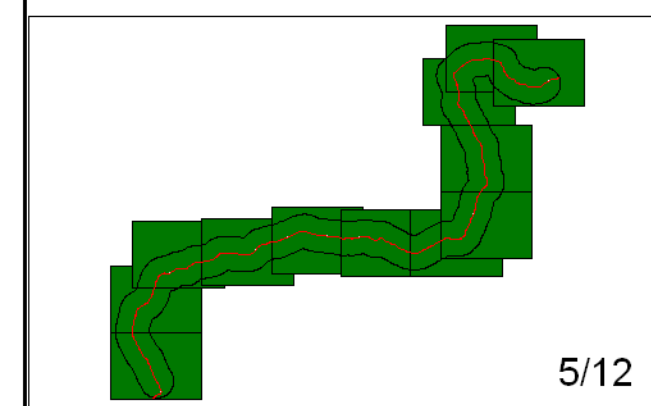
## Przedziały emisji

-  < 50,0
-  50,0 - 55,0
-  55,0 - 60,0
-  60,0 - 65,0
-  65,0 - 70,0
-  > 70,0

## Legenda

-  Oś drogi
-  Powierzchnia drogi
-  Ekran akustyczny
-  Budynki
-  Zielen
-  Wody
-  Granica zasięgu odcinka
-  Kilometraż drogi

Skala 1:10000







# Mapa zagrożeń specjalnych z elementami emisji







L<sub>N</sub>

Droga wojewódzka nr 988  
Kilometraż: 0+000 - 32+900  
Województwo Podkarpackie  
Powiat: Strzyżowski









## Obiekty

-  Pozostałe obiekty
-  Obiekty specjalnej ochrony przed hałasem

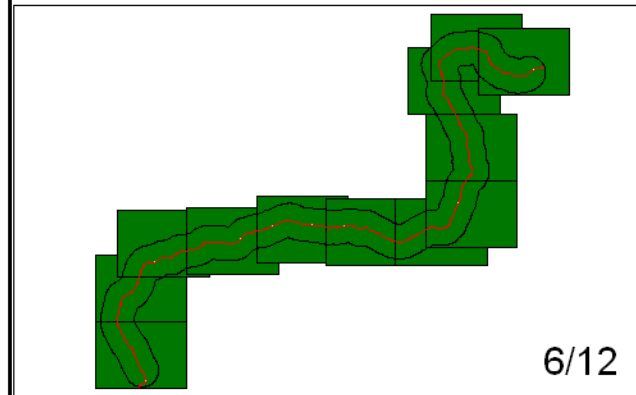
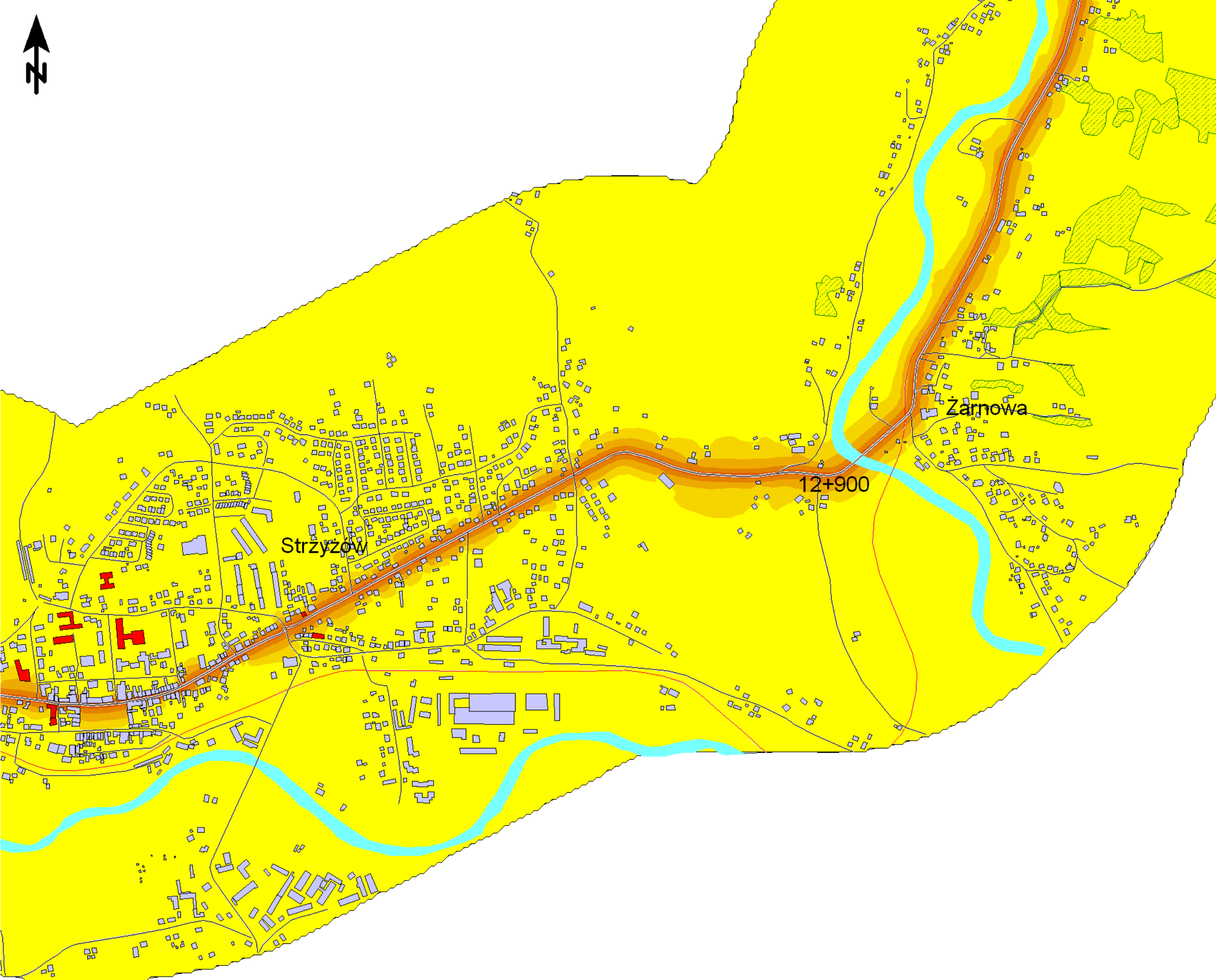
## Przedziały emisji

-  < 50,0
-  50,0 - 55,0
-  55,0 - 60,0
-  60,0 - 65,0
-  65,0 - 70,0
-  > 70,0

## Legenda

-  Oś drogi
-  Powierzchnia drogi
-  Ekran akustyczny
-  Budynki
-  Zielen
-  Wody
-  Granica zasięgu odcinka
-  Kilometraż drogi

Skala 1:10000







# Mapa zagrożeń specjalnych z elementami emisji







$L_N$

Droga wojewódzka nr 988  
Kilometraż: 0+000 - 32+900  
Województwo Podkarpackie  
Powiat: Strzyżowski









## Obiekty

-  Pozostałe obiekty
-  Obiekty specjalnej ochrony przed hałasem

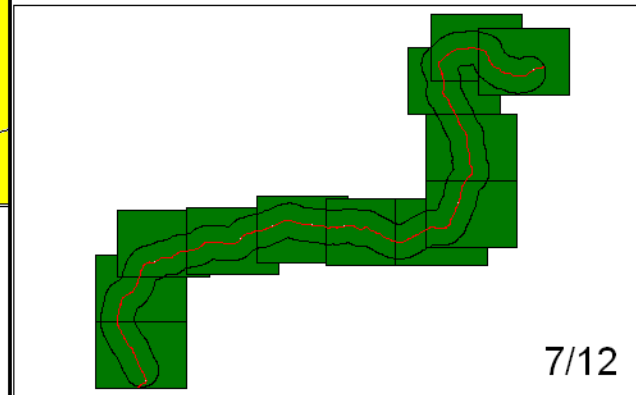
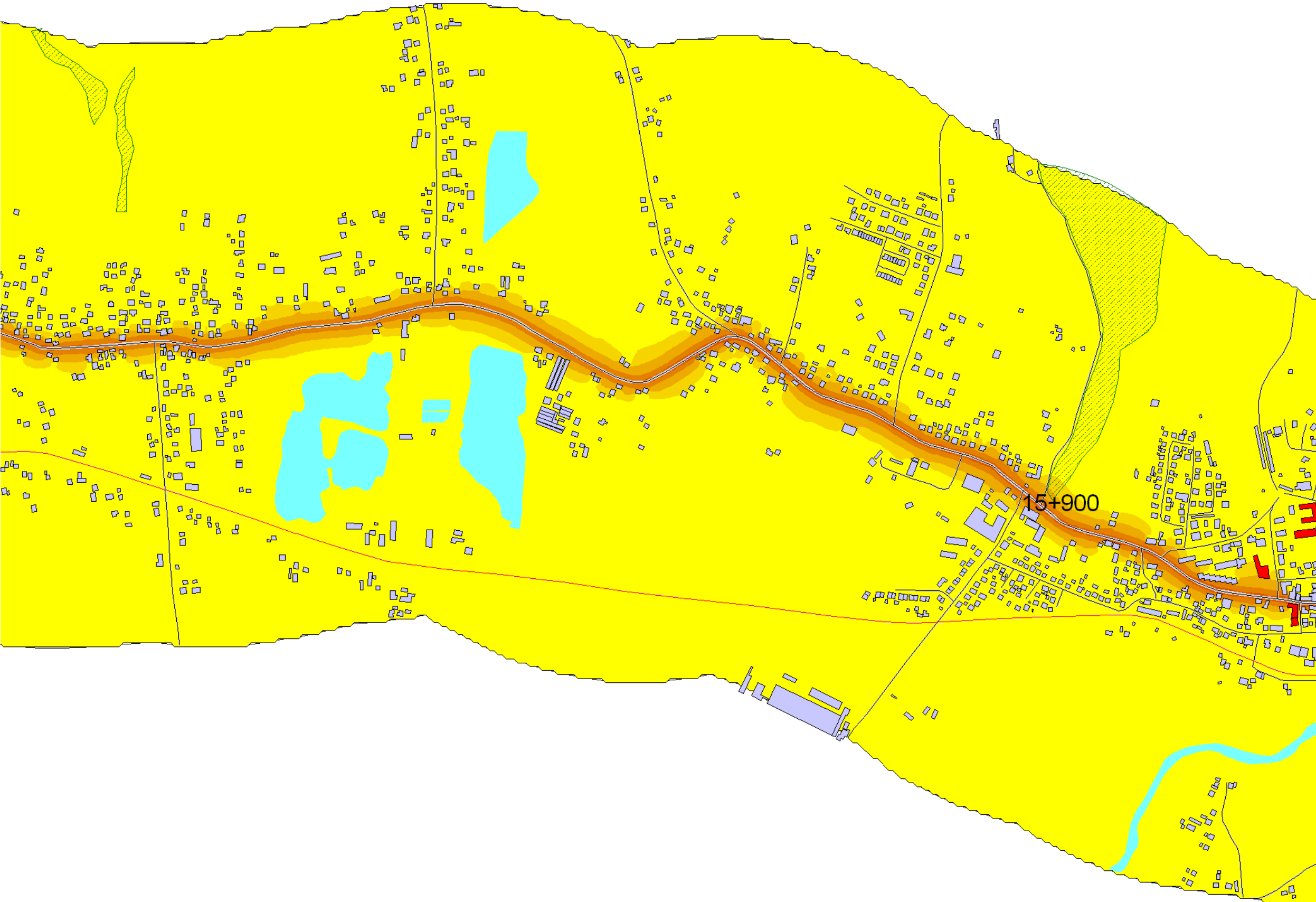
## Przedziały emisji

-  < 50,0
-  50,0 - 55,0
-  55,0 - 60,0
-  60,0 - 65,0
-  65,0 - 70,0
-  > 70,0

## Legenda

-  Oś drogi
-  Powierzchnia drogi
-  Ekran akustyczny
-  Budynki
-  Zielen
-  Wody
-  Granica zasięgu odcinka
-  Kilometraż drogi

Skala 1:10000







# Mapa zagrożeń specjalnych z elementami emisji







$L_N$

Droga wojewódzka nr 988  
Kilometraż: 0+000 - 32+900  
Województwo Podkarpackie  
Powiat: Strzyżowski









## Obiekty

-  Pozostałe obiekty
-  Obiekty specjalnej ochrony przed hałasem

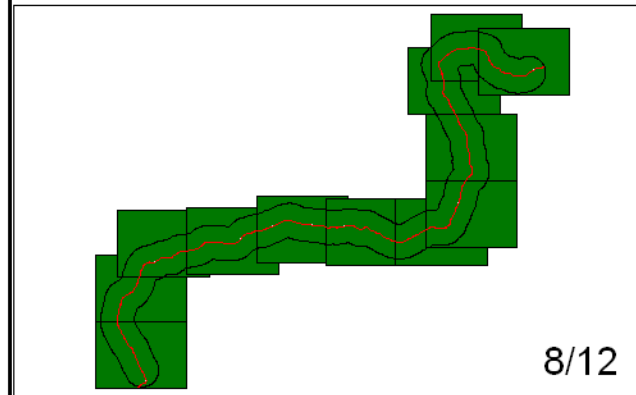
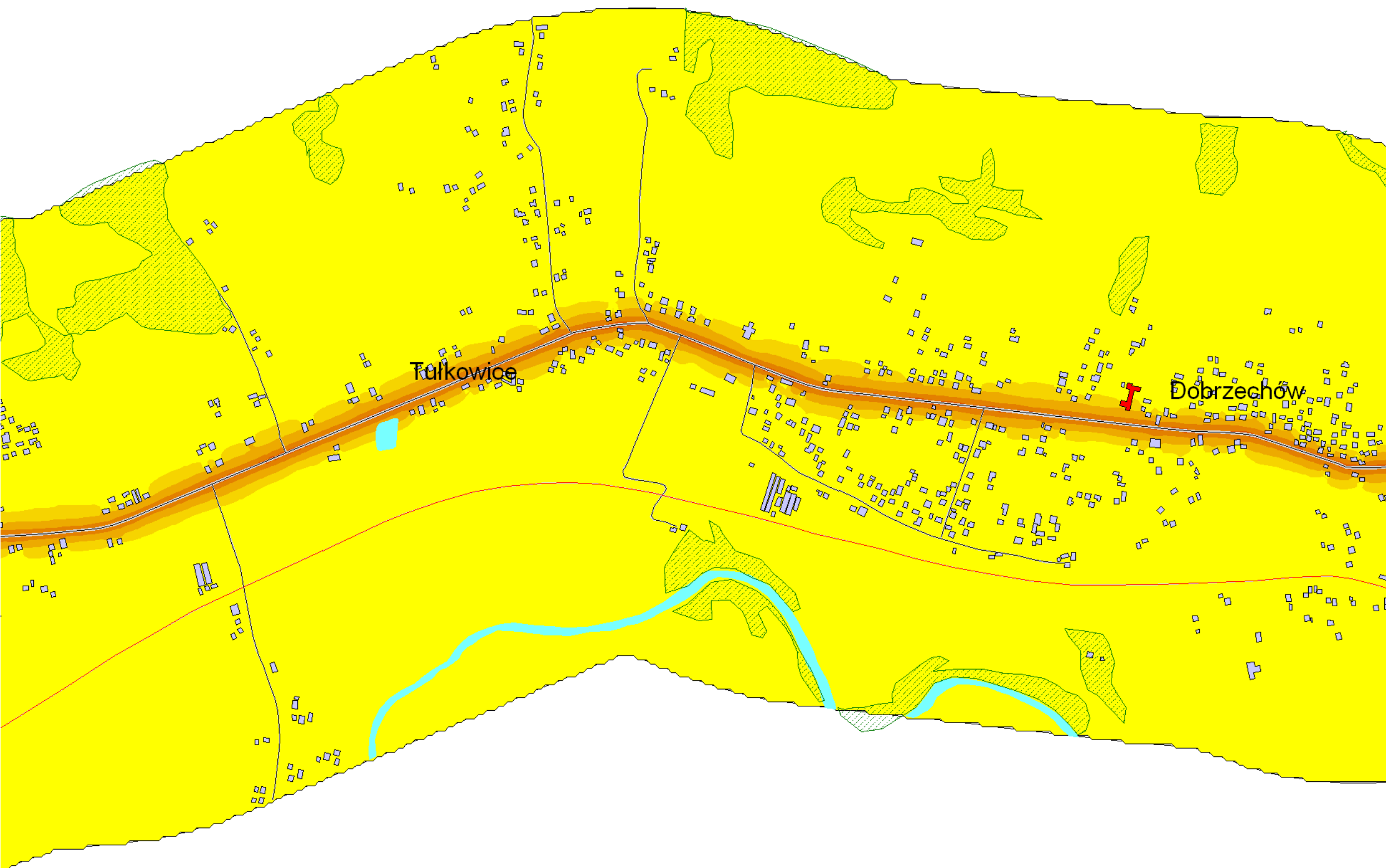
## Przedziały emisji

-  < 50,0
-  50,0 - 55,0
-  55,0 - 60,0
-  60,0 - 65,0
-  65,0 - 70,0
-  > 70,0

## Legenda

-  Oś drogi
-  Powierzchnia drogi
-  Ekran akustyczny
-  Budynki
-  Zielen
-  Wody
-  Granica zasięgu odcinka
-  Kilometraż drogi

Skala 1:10000









# Mapa zagrożeń specjalnych z elementami emisji







$L_N$

Droga wojewódzka nr 988  
Kilometraż: 0+000 - 32+900  
Województwo Podkarpackie  
Powiat: Strzyżowski









## Obiekty

-  Pozostałe obiekty
-  Obiekty specjalnej ochrony przed hałasem

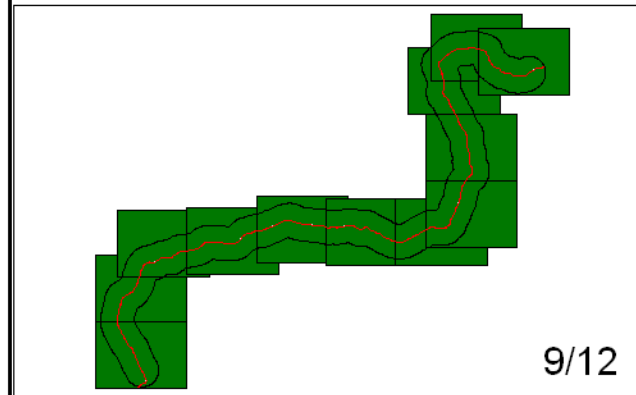
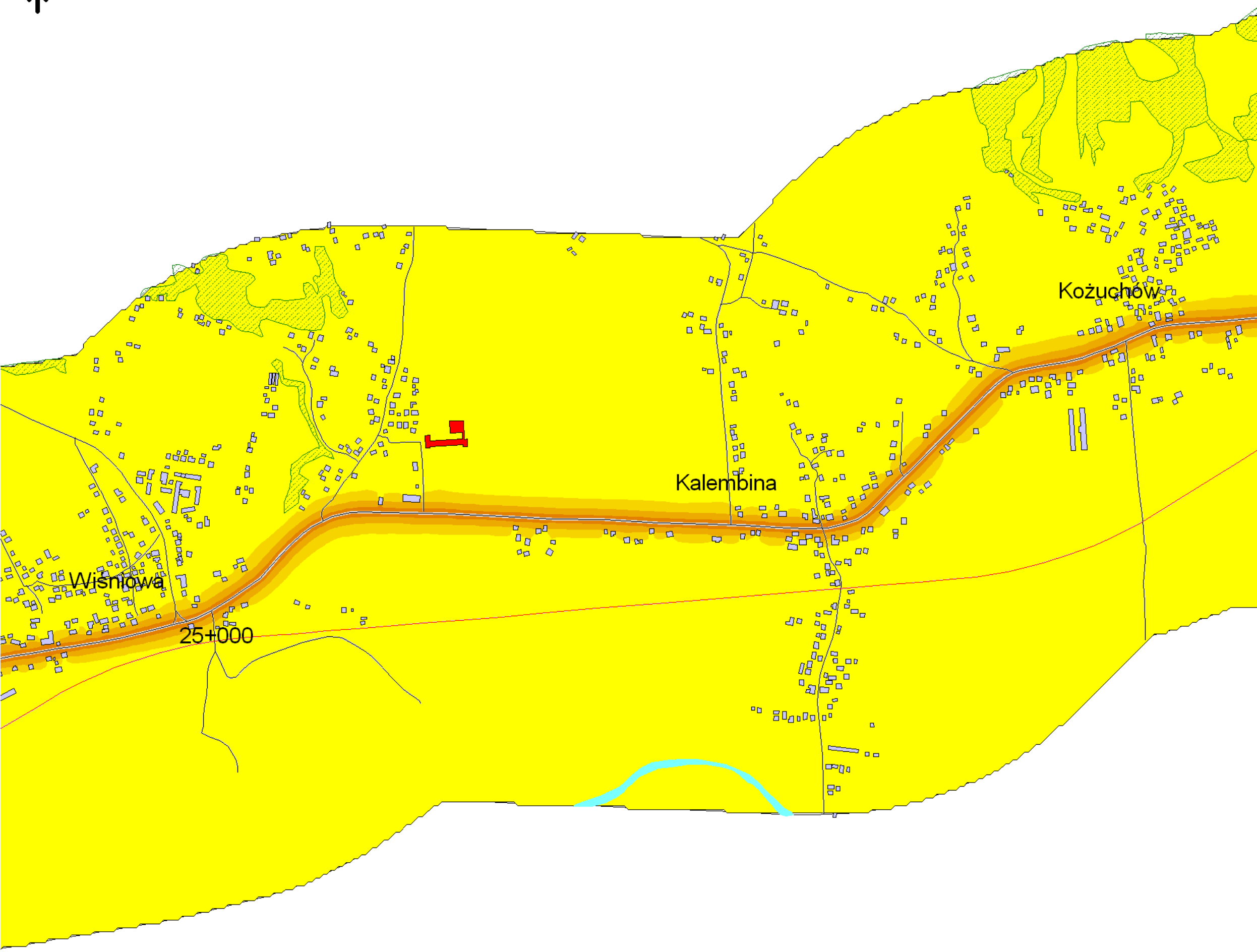
## Przedziały emisji

-  < 50,0
-  50,0 - 55,0
-  55,0 - 60,0
-  60,0 - 65,0
-  65,0 - 70,0
-  > 70,0

## Legenda

-  Oś drogi
-  Powierzchnia drogi
-  Ekran akustyczny
-  Budynki
-  Zieleń
-  Wody
-  Granica zasięgu odcinka
-  Kilometraż drogi

Skala 1:10000







# Mapa zagrożeń specjalnych z elementami emisji







$L_N$

Droga wojewódzka nr 988  
Kilometraż: 0+000 - 32+900  
Województwo Podkarpackie  
Powiat: Strzyżowski









## Obiekty

-  Pozostałe obiekty
-  Obiekty specjalnej ochrony przed hałasem

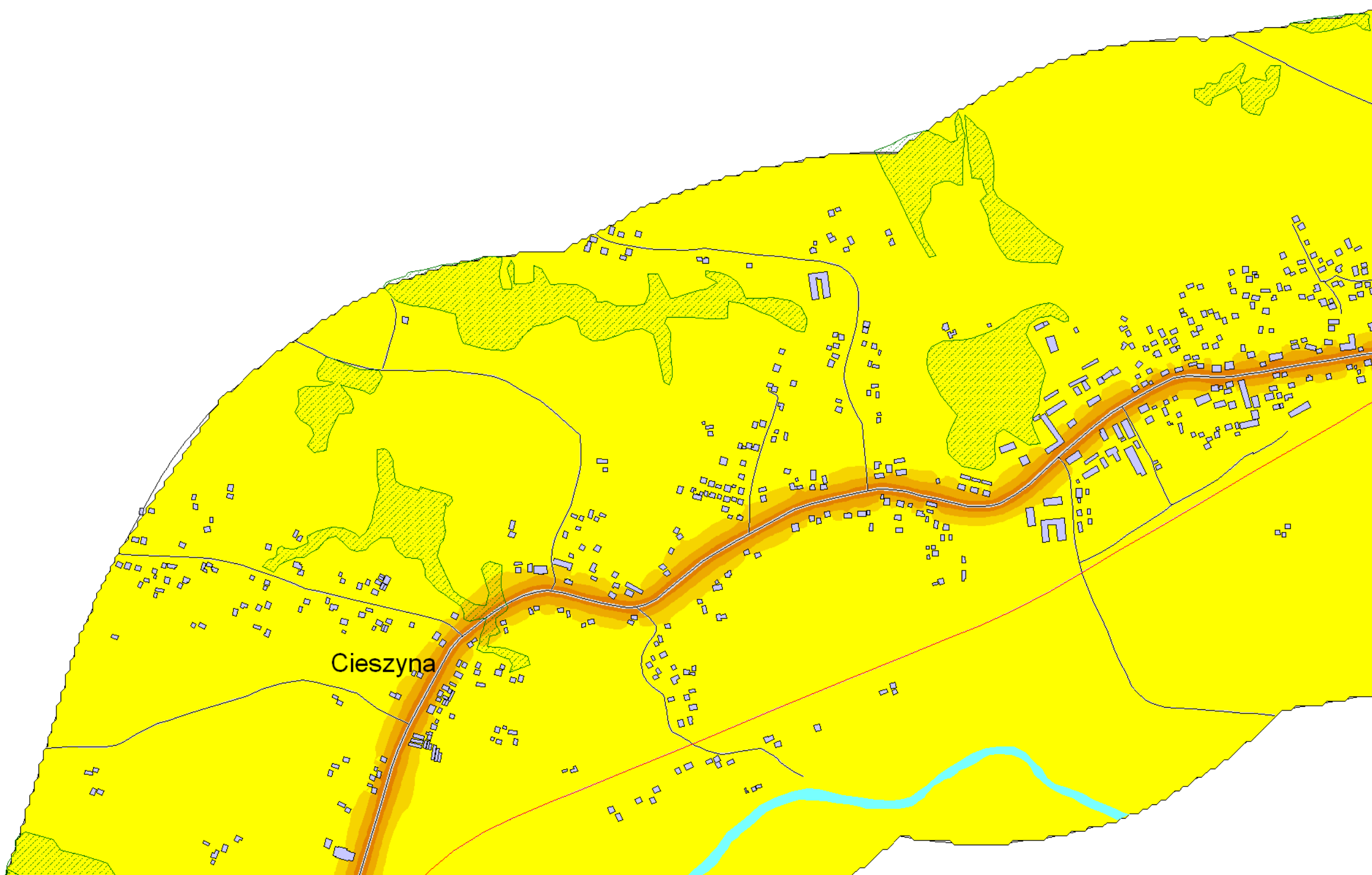
## Przedziały emisji

-  < 50,0
-  50,0 - 55,0
-  55,0 - 60,0
-  60,0 - 65,0
-  65,0 - 70,0
-  > 70,0

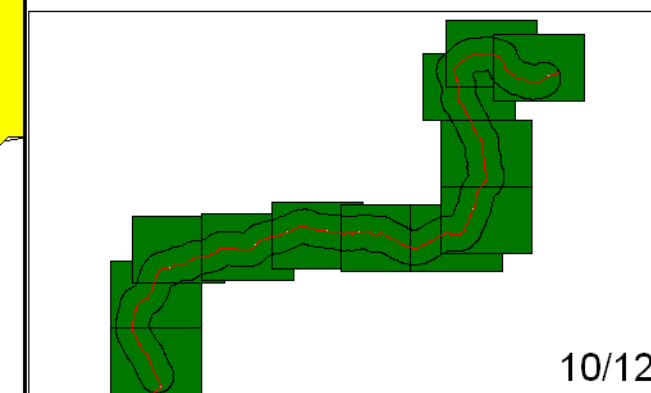
## Legenda

-  Oś drogi
-  Powierzchnia drogi
-  Ekran akustyczny
-  Budynki
-  Zieleń
-  Wody
-  Granica zasięgu odcinka
-  Kilometraż drogi

Skala 1:10000



Cieszyna







# Mapa zagrożeń specjalnych z elementami emisji







$L_N$

Droga wojewódzka nr 988  
Kilometraż: 0+000 - 32+900  
Województwo Podkarpackie  
Powiat: Strzyżowski









## Obiekty

-  Pozostałe obiekty
-  Obiekty specjalnej ochrony przed hałasem

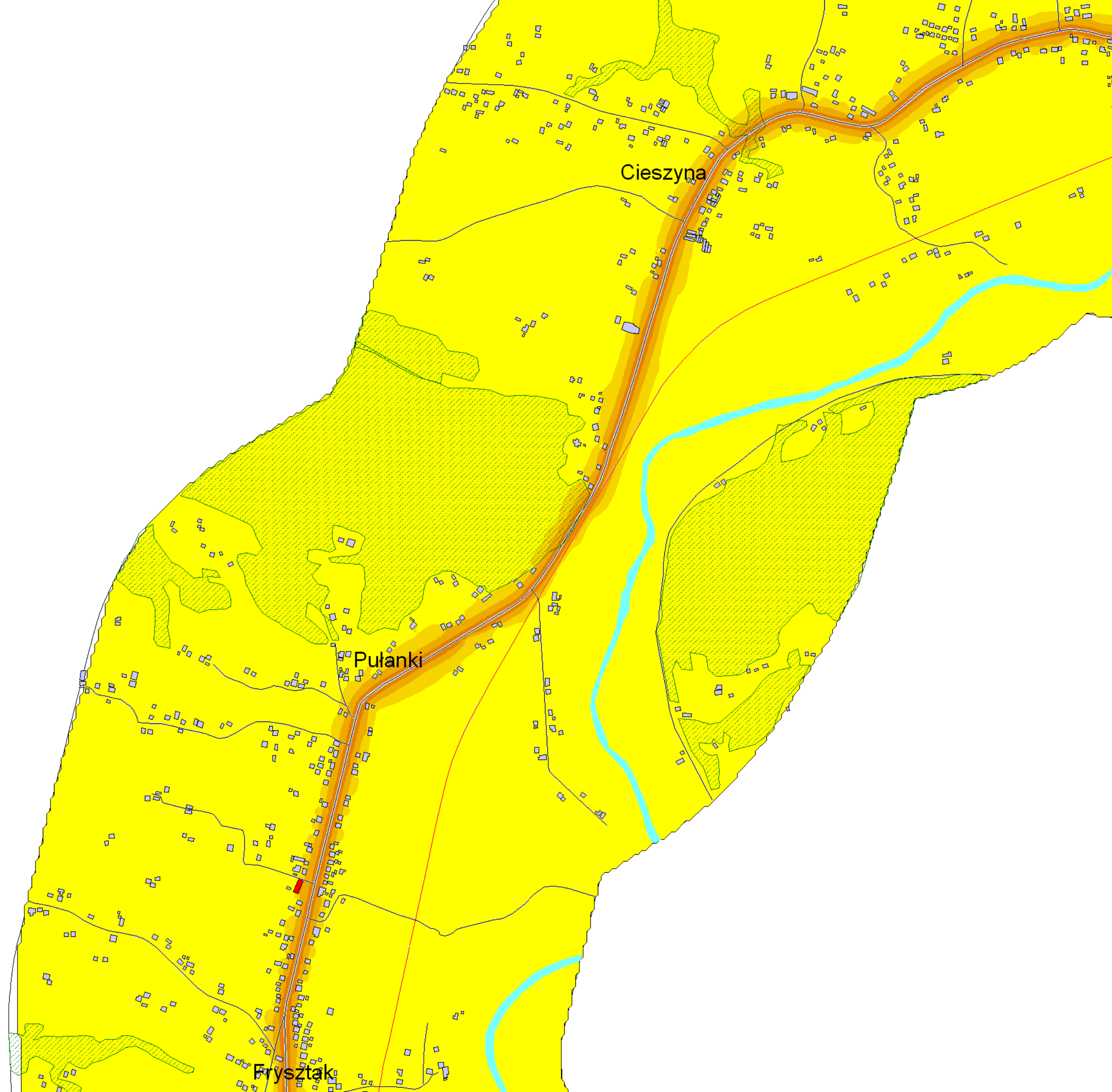
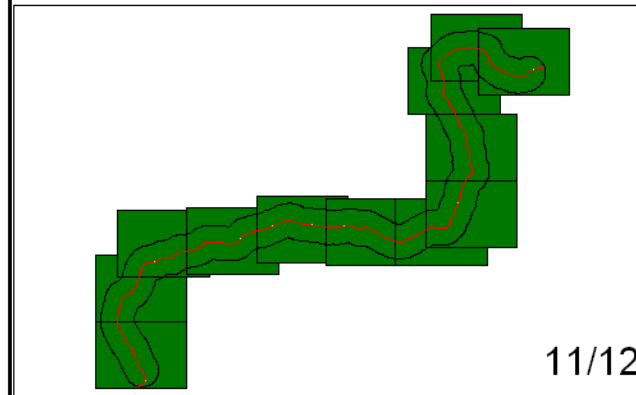
## Przedziały emisji

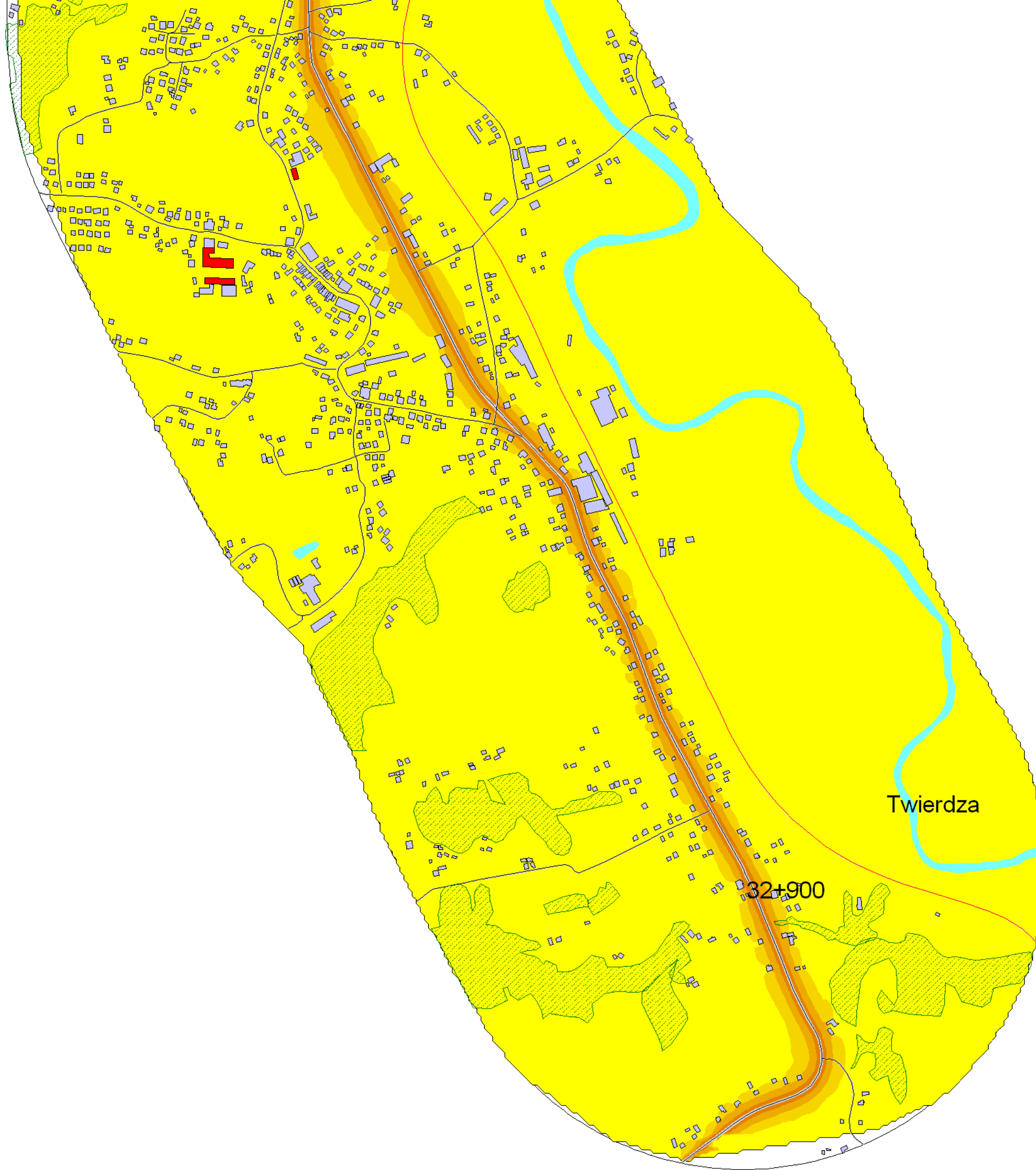
-  < 50,0
-  50,0 - 55,0
-  55,0 - 60,0
-  60,0 - 65,0
-  65,0 - 70,0
-  > 70,0

## Legenda

-  Oś drogi
-  Powierzchnia drogi
-  Ekran akustyczny
-  Budynki
-  Zieleń
-  Wody
-  Granica zasięgu odcinka
-  Kilometraż drogi

Skala 1:10000





# Mapa zagrożeń specjalnych z elementami emisji

$L_N$

Droga wojewódzka nr 988  
Kilometraż: 0+000 - 32+900  
Województwo Podkarpackie  
Powiat: Strzyżowski

## Obiekty

- Pozostałe obiekty
- Obiekty specjalnej ochrony przed hałasem

## Przedziały emisji

- < 50,0
- 50,0 - 55,0
- 55,0 - 60,0
- 60,0 - 65,0
- 65,0 - 70,0
- > 70,0

## Legenda

- Oś drogi
- Powierzchnia drogi
- Ekran akustyczny
- Budynki
- Zieleń
- Wody
- Granica zasięgu odcinka
- Kilometraż drogi

Skala 1:10000

