





Mapa zagrożeń specjalnych z elementami emisji







L_{DWN}

Droga wojewódzka nr 985
Kilometraż: 0+000 - 32+100,
47+700 - 62+600
Województwo Podkarpackie
Powiat: Mielecki, Dębicki









Obiekty

-  Pozostałe obiekty
-  Obiekty specjalnej ochrony przed hałasem


Przedziały emisji

-  < 55,0
-  55,0 - 60,0
-  60,0 - 65,0
-  65,0 - 70,0
-  70,0 - 75,0
-  > 75,0

Legenda

-  Oś drogi
-  Powierzchnia drogi
-  Ekran akustyczny
-  Budynki
-  Zielen
-  Wody
-  Granica zasięgu odcinka
-  Kilometraż drogi

Skala 1:10000





Mapa zagrożeń specjalnych z elementami emisji

L_{DWN}

Droga wojewódzka nr 985
 Kilometraż: 0+000 - 32+100,
 47+700 - 62+600
 Województwo Podkarpackie
 Powiat: Mielecki, Dębicki

Obiekty

- Pozostałe obiekty
- Obiekty specjanej ochrony przed hałasem


Przedziały emisji

- < 55,0
- 55,0 - 60,0
- 60,0 - 65,0
- 65,0 - 70,0
- 70,0 - 75,0
- > 75,0

Legenda

- Oś drogi
- Powierzchnia drogi
- Ekran akustyczny
- Budynki
- Zieleń
- Wody
- Granica zasięgu odcinka
- Kilometraż drogi

Skala 1:10000







Mapa zagrożeń specjalnych z elementami emisji







L_{DWN}

Droga wojewódzka nr 985
Kilometraż: 0+000 - 32+100,
47+700 - 62+600
Województwo Podkarpackie
Powiat: Mielecki, Dębicki









Obiekty

-  Pozostałe obiekty
-  Obiekty specjalnej ochrony przed hałasem


Przedziały emisji

-  < 55,0
-  55,0 - 60,0
-  60,0 - 65,0
-  65,0 - 70,0
-  70,0 - 75,0
-  > 75,0

Legenda

-  Oś drogi
-  Powierzchnia drogi
-  Ekran akustyczny
-  Budynki
-  Zielen
-  Wody
-  Granica zasięgu odcinka
-  Kilometraż drogi

Skala 1:10000





Mapa zagrożeń specjalnych z elementami emisji

L_{DWN}

Droga wojewódzka nr 985
Kilometraż: 0+000 - 32+100,
47+700 - 62+600
Województwo Podkarpackie
Powiat: Mielecki, Dębicki

Obiekty

- Pozostałe obiekty
- Obiekty specjalnej ochrony przed hałasem


Przedziały emisji

- < 55,0
- 55,0 - 60,0
- 60,0 - 65,0
- 65,0 - 70,0
- 70,0 - 75,0
- > 75,0

Legenda

- Oś drogi
- Powierzchnia drogi
- Ekran akustyczny
- Budynki
- Zieleń
- Wody
- Granica zasięgu odcinka
- Kilometraż drogi

Skala 1:10000







Mapa zagrożeń specjalnych z elementami emisji







L_{DWN}

Droga wojewódzka nr 985
Kilometraż: 0+000 - 32+100,
47+700 - 62+600
Województwo Podkarpackie
Powiat: Mielecki, Dębicki









Obiekty

-  Pozostałe obiekty
-  Obiekty specjalnej ochrony przed hałasem

Przedziały emisji

-  < 55,0
-  55,0 - 60,0
-  60,0 - 65,0
-  65,0 - 70,0
-  70,0 - 75,0
-  > 75,0

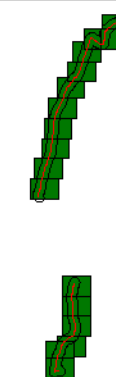
Legenda

-  Oś drogi
-  Powierzchnia drogi
-  Ekran akustyczny
-  Budynki
-  Zieleń
-  Wody
-  Granica zasięgu odcinka
-  Kilometraż drogi

Skala 1:10000



Państwowa Narodowa







Mapa zagrożeń specjalnych z elementami emisji







L_{DWN}

Droga wojewódzka nr 985
Kilometraż: 0+000 - 32+100,
47+700 - 62+600
Województwo Podkarpackie
Powiat: Mielecki, Dębicki









Obiekty

-  Pozostałe obiekty
-  Obiekty specjalnej ochrony przed hałasem


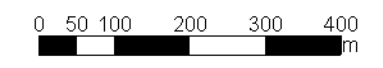
Przedziały emisji

-  < 55,0
-  55,0 - 60,0
-  60,0 - 65,0
-  65,0 - 70,0
-  70,0 - 75,0
-  > 75,0

Legenda

-  Oś drogi
-  Powierzchnia drogi
-  Ekran akustyczny
-  Budynki
-  Zieleń
-  Wody
-  Granica zasięgu odcinka
-  Kilometraż drogi

Skala 1:10000







Mapa zagrożeń specjalnych z elementami emisji







L_{DWN}

Droga wojewódzka nr 985
Kilometraż: 0+000 - 32+100,
47+700 - 62+600
Województwo Podkarpackie
Powiat: Mielecki, Dębicki









Obiekty

-  Pozostałe obiekty
-  Obiekty specjalnej ochrony przed hałasem


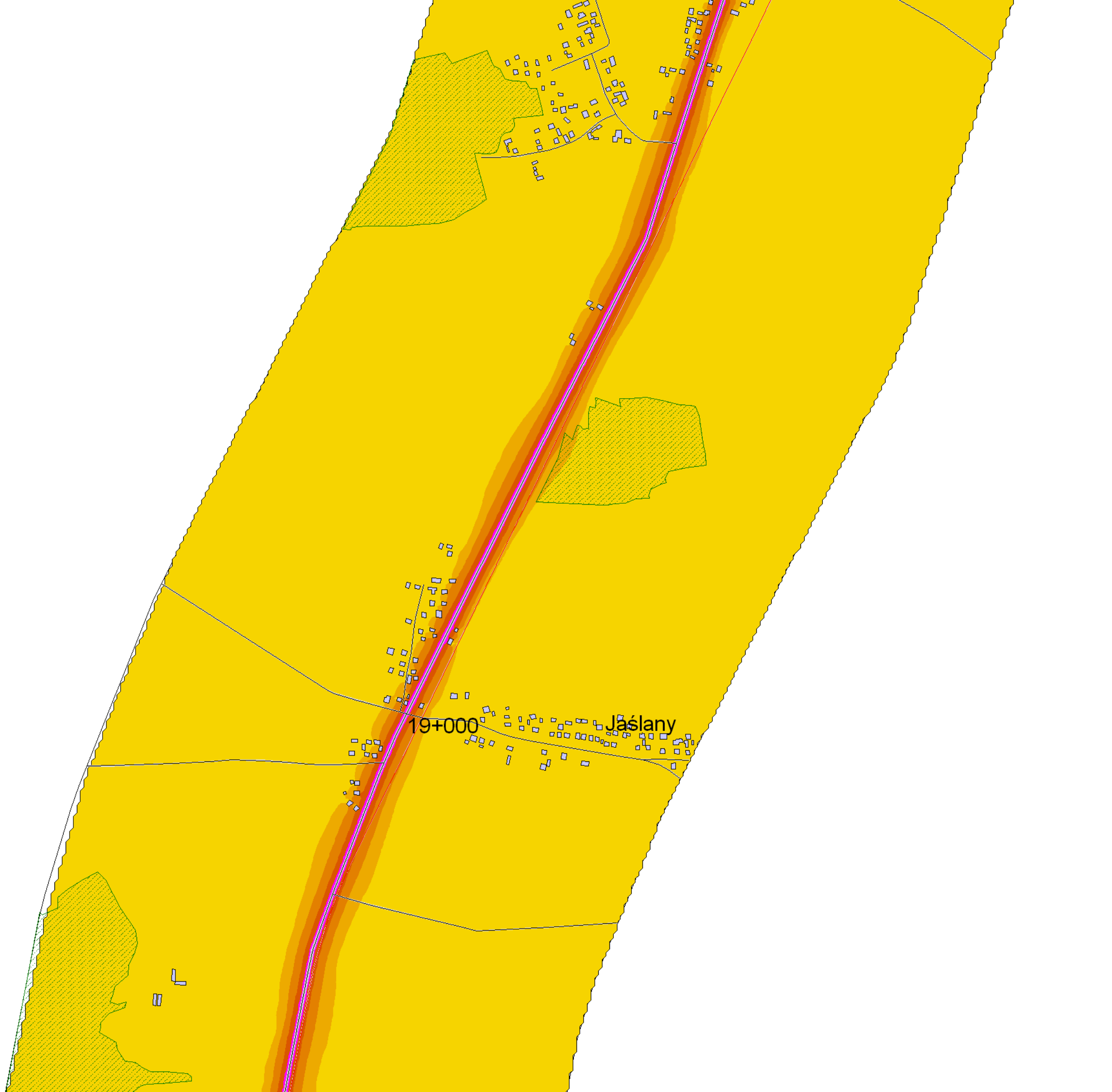
Przedziały emisji

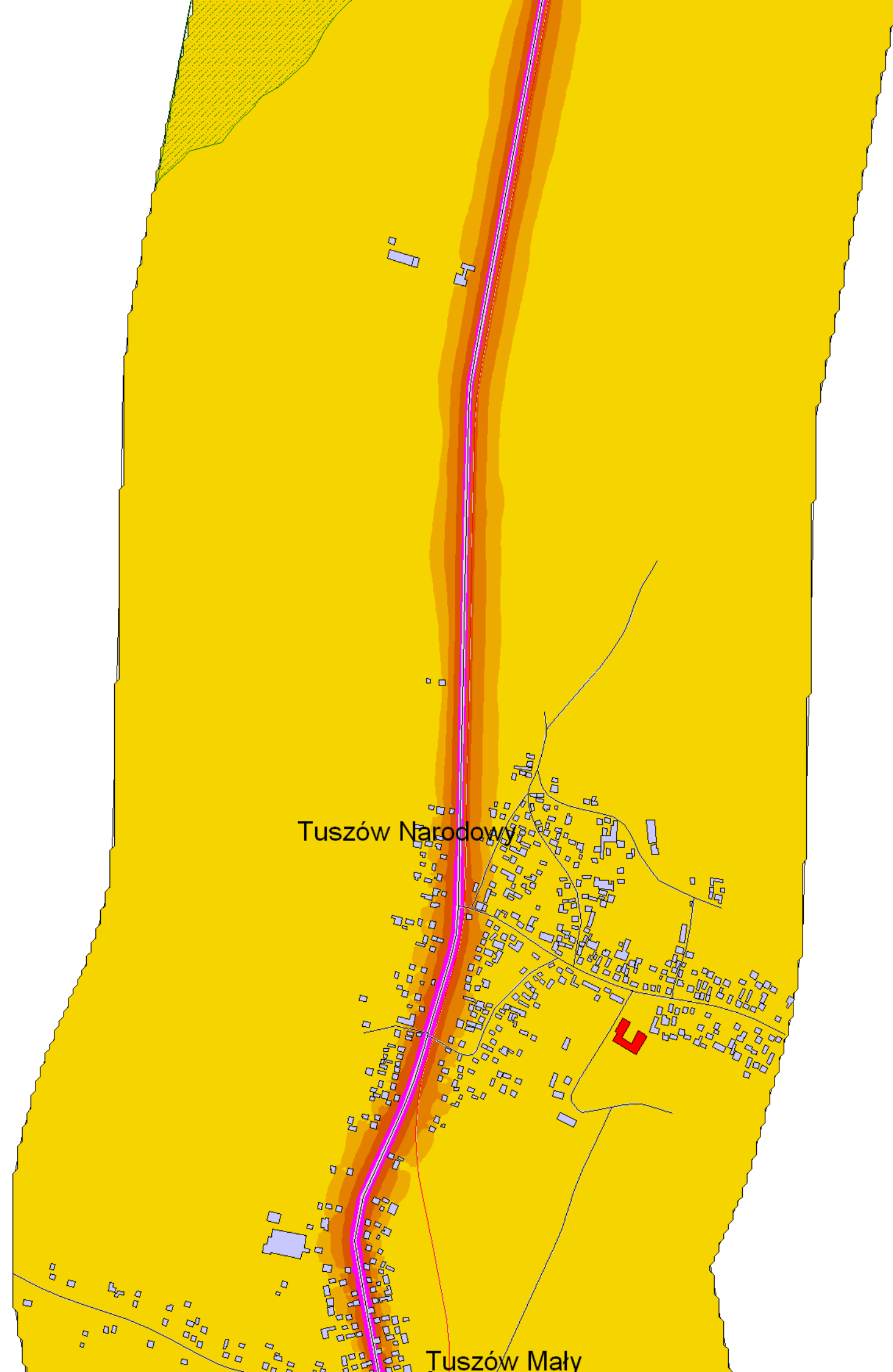
-  < 55,0
-  55,0 - 60,0
-  60,0 - 65,0
-  65,0 - 70,0
-  70,0 - 75,0
-  > 75,0

Legenda

-  Oś drogi
-  Powierzchnia drogi
-  Ekran akustyczny
-  Budynki
-  Zielen
-  Wody
-  Granica zasięgu odcinka
-  Kilometraż drogi

Skala 1:10000







Mapa zagrożeń specjalnych z elementami emisji







L_{DWN}

Droga wojewódzka nr 985
Kilometraż: 0+000 - 32+100,
47+700 - 62+600
Województwo Podkarpackie
Powiat: Mielecki, Dębicki









Obiekty

-  Pozostałe obiekty
-  Obiekty specjalnej ochrony przed hałasem


Przedziały emisji

-  < 55,0
-  55,0 - 60,0
-  60,0 - 65,0
-  65,0 - 70,0
-  70,0 - 75,0
-  > 75,0

Legenda

-  Oś drogi
-  Powierzchnia drogi
-  Ekran akustyczny
-  Budynki
-  Zieleń
-  Wody
-  Granica zasięgu odcinka
-  Kilometraż drogi

Skala 1:10000







Mapa zagrożeń specjalnych z elementami emisji







L_{DWN}

Droga wojewódzka nr 985
Kilometraż: 0+000 - 32+100,
47+700 - 62+600
Województwo Podkarpackie
Powiat: Mielecki, Dębicki









Obiekty

-  Pozostałe obiekty
-  Obiekty specjalnej ochrony przed hałasem


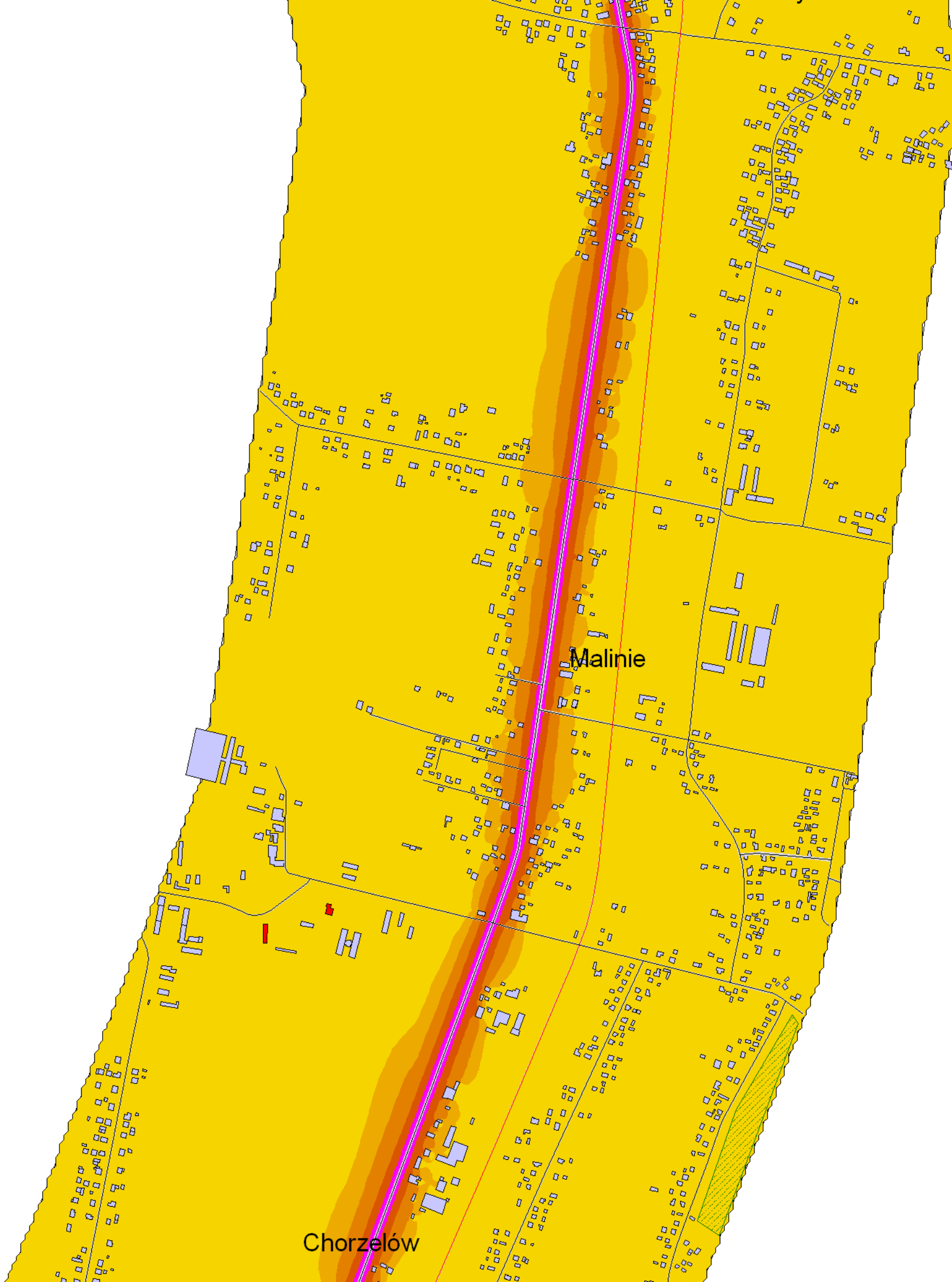
Przedziały emisji

-  < 55,0
-  55,0 - 60,0
-  60,0 - 65,0
-  65,0 - 70,0
-  70,0 - 75,0
-  > 75,0

Legenda

-  Oś drogi
-  Powierzchnia drogi
-  Ekran akustyczny
-  Budynki
-  Zielen
-  Wody
-  Granica zasięgu odcinka
-  Kilometraż drogi

Skala 1:10000







Mapa zagrożeń specjalnych z elementami emisji







L_{DWN}

Droga wojewódzka nr 985
Kilometraż: 0+000 - 32+100,
47+700 - 62+600
Województwo Podkarpackie
Powiat: Mielecki, Dębicki









Obiekty

-  Pozostałe obiekty
-  Obiekty specjanej ochrony przed hałasem


Przedziały emisji

-  < 55,0
-  55,0 - 60,0
-  60,0 - 65,0
-  65,0 - 70,0
-  70,0 - 75,0
-  > 75,0

Legenda

-  Oś drogi
-  Powierzchnia drogi
-  Ekran akustyczny
-  Budynki
-  Zielen
-  Wody
-  Granica zasięgu odcinka
-  Kilometraż drogi

Skala 1:10000







Mapa zagrożeń specjalnych z elementami emisji







L_{DWN}

Droga wojewódzka nr 985
Kilometraż: 0+000 - 32+100,
47+700 - 62+600
Województwo Podkarpackie
Powiat: Mielecki, Dębicki









Obiekty

-  Pozostałe obiekty
-  Obiekty specjalnej ochrony przed hałasem


Przedziały emisji

-  < 55,0
-  55,0 - 60,0
-  60,0 - 65,0
-  65,0 - 70,0
-  70,0 - 75,0
-  > 75,0

Legenda

-  Oś drogi
-  Powierzchnia drogi
-  Ekran akustyczny
-  Budynki
-  Zielen
-  Wody
-  Granica zasięgu odcinka
-  Kilometraż drogi

Skala 1:10000







Mapa zagrożeń specjalnych z elementami emisji







L_{DWN}

Droga wojewódzka nr 985
Kilometraż: 0+000 - 32+100,
47+700 - 62+600
Województwo Podkarpackie
Powiat: Mielecki, Dębicki









Obiekty

-  Pozostałe obiekty
-  Obiekty specjalnej ochrony przed hałasem


Przedziały emisji

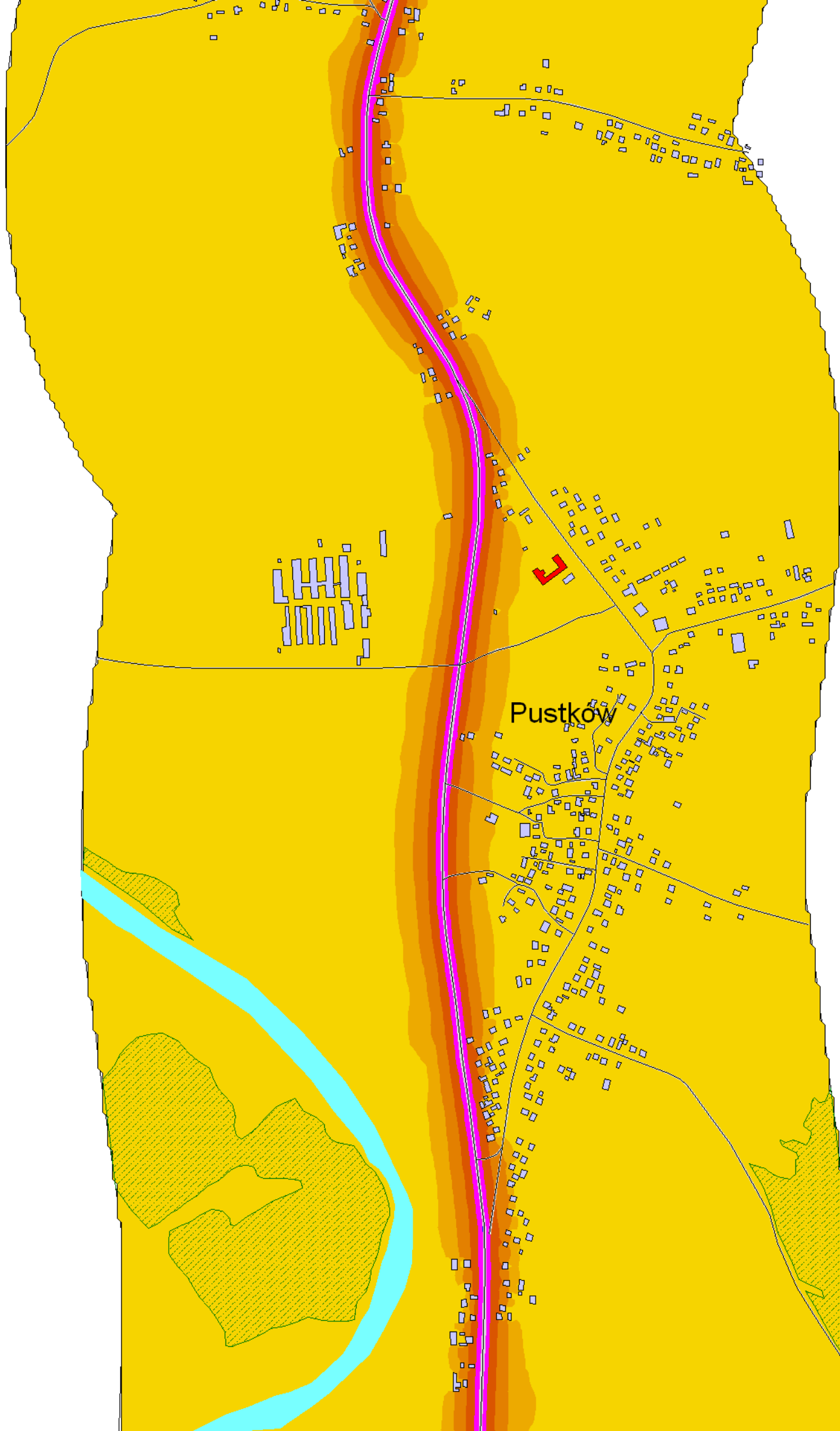
-  < 55,0
-  55,0 - 60,0
-  60,0 - 65,0
-  65,0 - 70,0
-  70,0 - 75,0
-  > 75,0

Legenda

-  Oś drogi
-  Powierzchnia drogi
-  Ekran akustyczny
-  Budynki
-  Zieleń
-  Wody
-  Granica zasięgu odcinka
-  Kilometraż drogi

Skala 1:10000







Mapa zagrożeń specjalnych z elementami emisji







L_{DWN}

Droga wojewódzka nr 985
Kilometraż: 0+000 - 32+100,
47+700 - 62+600
Województwo Podkarpackie
Powiat: Mielecki, Dębicki









Obiekty

-  Pozostałe obiekty
-  Obiekty specjalnej ochrony przed hałasem


Przedziały emisji

-  < 55,0
-  55,0 - 60,0
-  60,0 - 65,0
-  65,0 - 70,0
-  70,0 - 75,0
-  > 75,0

Legenda

-  Oś drogi
-  Powierzchnia drogi
-  Ekran akustyczny
-  Budynki
-  Zieleń
-  Wody
-  Granica zasięgu odcinka
-  Kilometraż drogi

Skala 1:10000







Mapa zagrożeń specjalnych z elementami emisji







L_{DWN}

Droga wojewódzka nr 985
Kilometraż: 0+000 - 32+100,
47+700 - 62+600
Województwo Podkarpackie
Powiat: Mielecki, Dębicki









Obiekty

-  Pozostałe obiekty
-  Obiekty specjalnej ochrony przed hałasem


Przedziały emisji

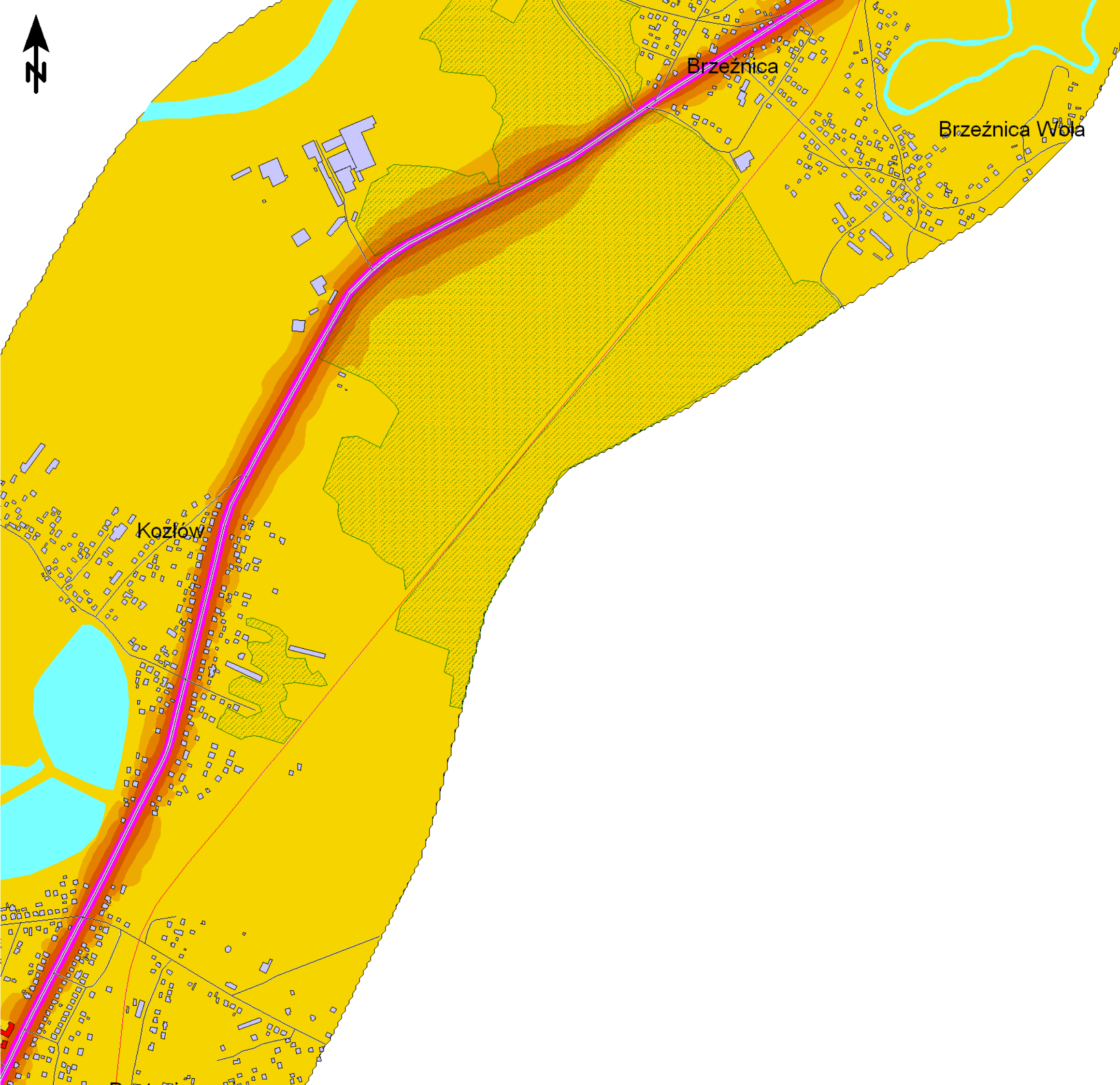
-  < 55,0
-  55,0 - 60,0
-  60,0 - 65,0
-  65,0 - 70,0
-  70,0 - 75,0
-  > 75,0

Legenda

-  Oś drogi
-  Powierzchnia drogi
-  Ekran akustyczny
-  Budynki
-  Zielen
-  Wody
-  Granica zasięgu odcinka
-  Kilometraż drogi

Skala 1:10000







Mapa zagrożeń specjalnych z elementami emisji







L_{DWN}

Droga wojewódzka nr 985
Kilometraż: 0+000 - 32+100,
47+700 - 62+600
Województwo Podkarpackie
Powiat: Mielecki, Dębicki









Obiekty

-  Pozostałe obiekty
-  Obiekty specjalnej ochrony przed hałasem


Przedziały emisji

-  < 55,0
-  55,0 - 60,0
-  60,0 - 65,0
-  65,0 - 70,0
-  70,0 - 75,0
-  > 75,0

Legenda

-  Oś drogi
-  Powierzchnia drogi
-  Ekran akustyczny
-  Budynki
-  Zielen
-  Wody
-  Granica zasięgu odcinka
-  Kilometraż drogi

Skala 1:10000







Mapa zagrożeń specjalnych z elementami emisji

L_{DWN}







Droga wojewódzka nr 985
Kilometraż: 0+000 - 32+100,
47+700 - 62+600

Województwo Podkarpackie
Powiat: Mielecki, Dębicki









Obiekty

-  Pozostałe obiekty
-  Obiekty specjalnej ochrony przed hałasem


Przedziały emisji

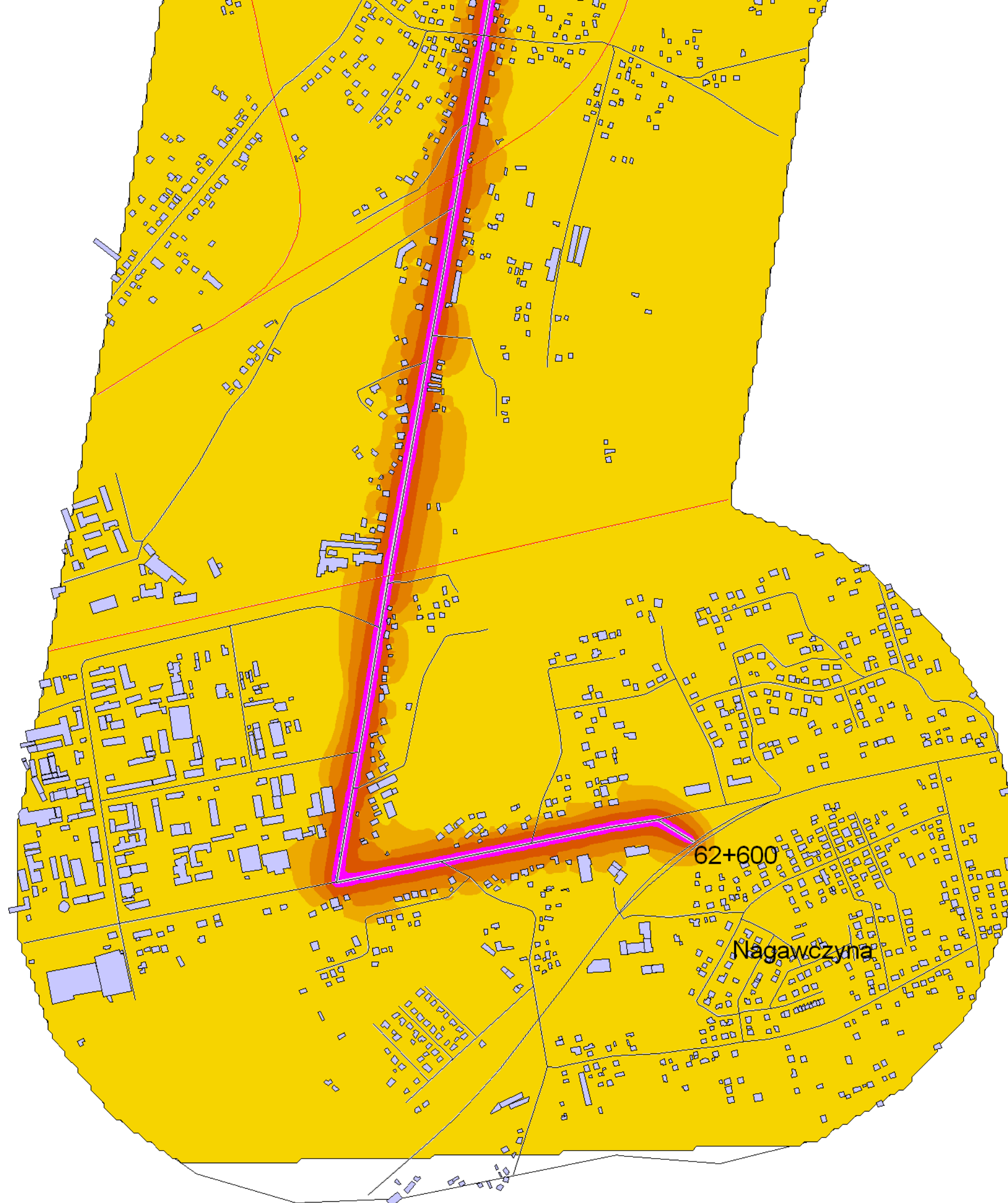
-  < 55,0
-  55,0 - 60,0
-  60,0 - 65,0
-  65,0 - 70,0
-  70,0 - 75,0
-  > 75,0

Legenda

-  Oś drogi
-  Powierzchnia drogi
-  Ekran akustyczny
-  Budynki
-  Zielen
-  Wody
-  Granica zasięgu odcinka
-  Kilometraż drogi

Skala 1:10000





Mapa zagrożeń specjalnych z elementami emisji

L_{DWN}

Droga wojewódzka nr 985
Kilometraż: 0+000 - 32+100,
47+700 - 62+600
Województwo Podkarpackie
Powiat: Mielecki, Dębicki

Obiekty

- Pozostałe obiekty
- Obiekty specjalnej ochrony przed hałasem

Przedziały emisji

- < 55,0
- 55,0 - 60,0
- 60,0 - 65,0
- 65,0 - 70,0
- 70,0 - 75,0
- > 75,0

Legenda

- Oś drogi
- Powierzchnia drogi
- Ekran akustyczny
- Budynki
- Zielen
- Wody
- Granica zasięgu odcinka
- Kilometraż drogi

Skala 1:10000

