

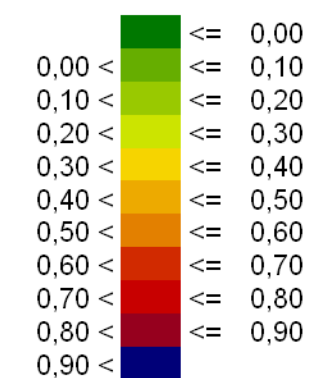


Mapa rozkładu wskaźnika M

L_{DWN}

Droga wojewódzka nr 986
Kilometraż: 0+000 - 17+900
Województwo Podkarpackie
Powiat: Ropczycko - Sędziszowski,
Mielecki

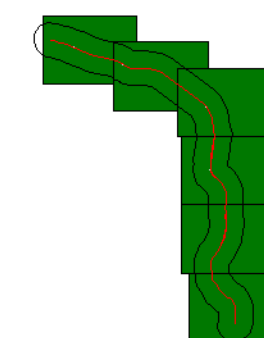
Wartość wskaźnika M



Legenda

- Oś drogi
- Powierzchnia drogi
- Ekran akustyczny
- Budynki
- Zielen
- Wody
- Granica zasięgu odcinka
- Kilometraż drogi

Skala 1:10000





Mapa rozkładu wskaźnika M

L_{DWN}

Droga wojewódzka nr 986

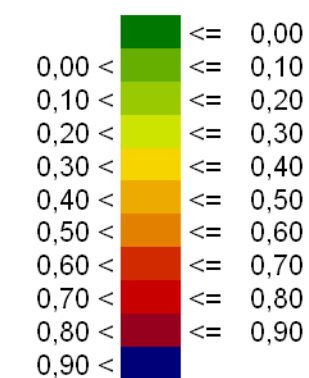
Kilometraż: 0+000 - 17+900

Województwo Podkarpackie

Powiat: Ropczycko - Sędziszowski,

Mielecki

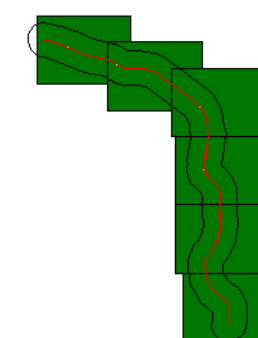
Wartość wskaźnika M



Legenda

- Oś drogi
- Powierzchnia drogi
- Ekran akustyczny
- Budynki
- Zielen
- Wody
- Granica zasięgu odcinka
- Kilometraż drogi

Skala 1:10000

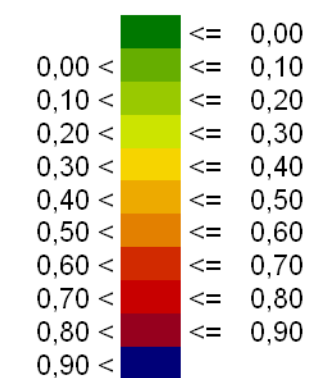


Mapa rozkładu wskaźnika M

L_{DWN}

Droga wojewódzka nr 986
Kilometraż: 0+000 - 17+900
Województwo Podkarpackie
Powiat: Ropczycko - Sędziszowski,
Mielecki

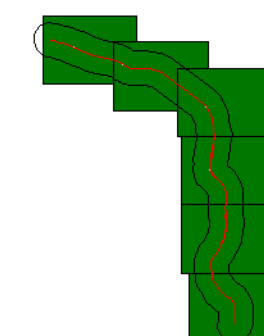
Wartość wskaźnika M

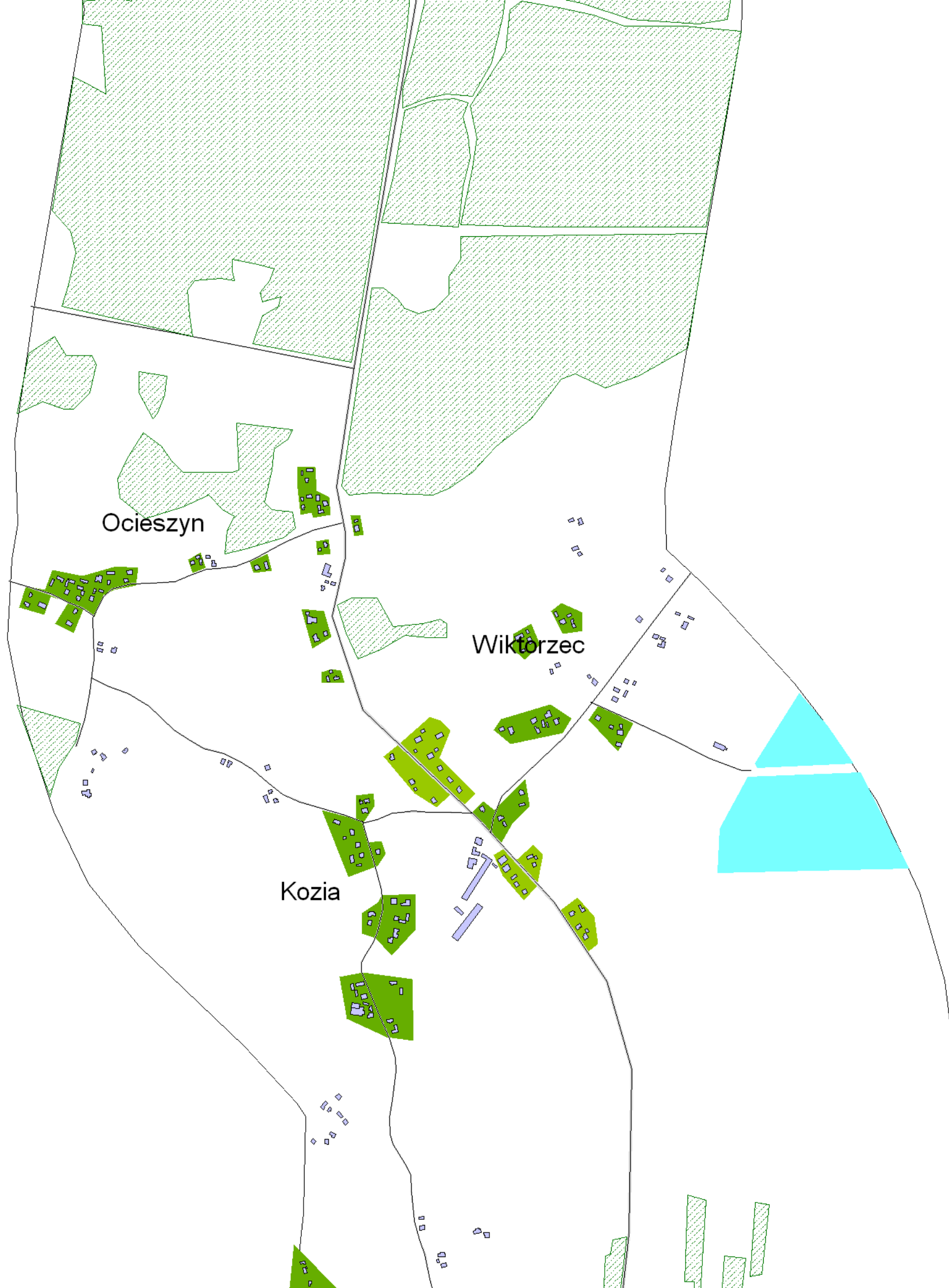


Legenda

- Oś drogi
- Powierzchnia drogi
- Ekran akustyczny
- Budynki
- Zielen
- Wody
- Granica zasięgu odcinka
- Kilometraż drogi

Skala 1:10000



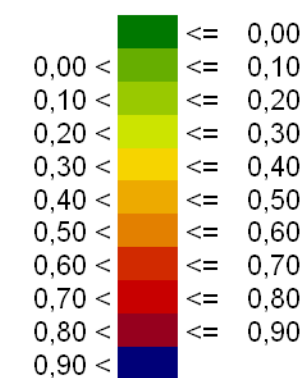


Mapa rozkładu wskaźnika M

L_{DWN}

Droga wojewódzka nr 986
Kilometraż: 0+000 - 17+900
Województwo Podkarpackie
Powiat: Ropczycko - Sędziszowski,
Mielecki

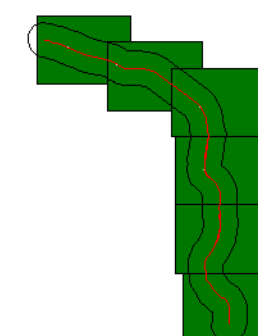
Wartość wskaźnika M

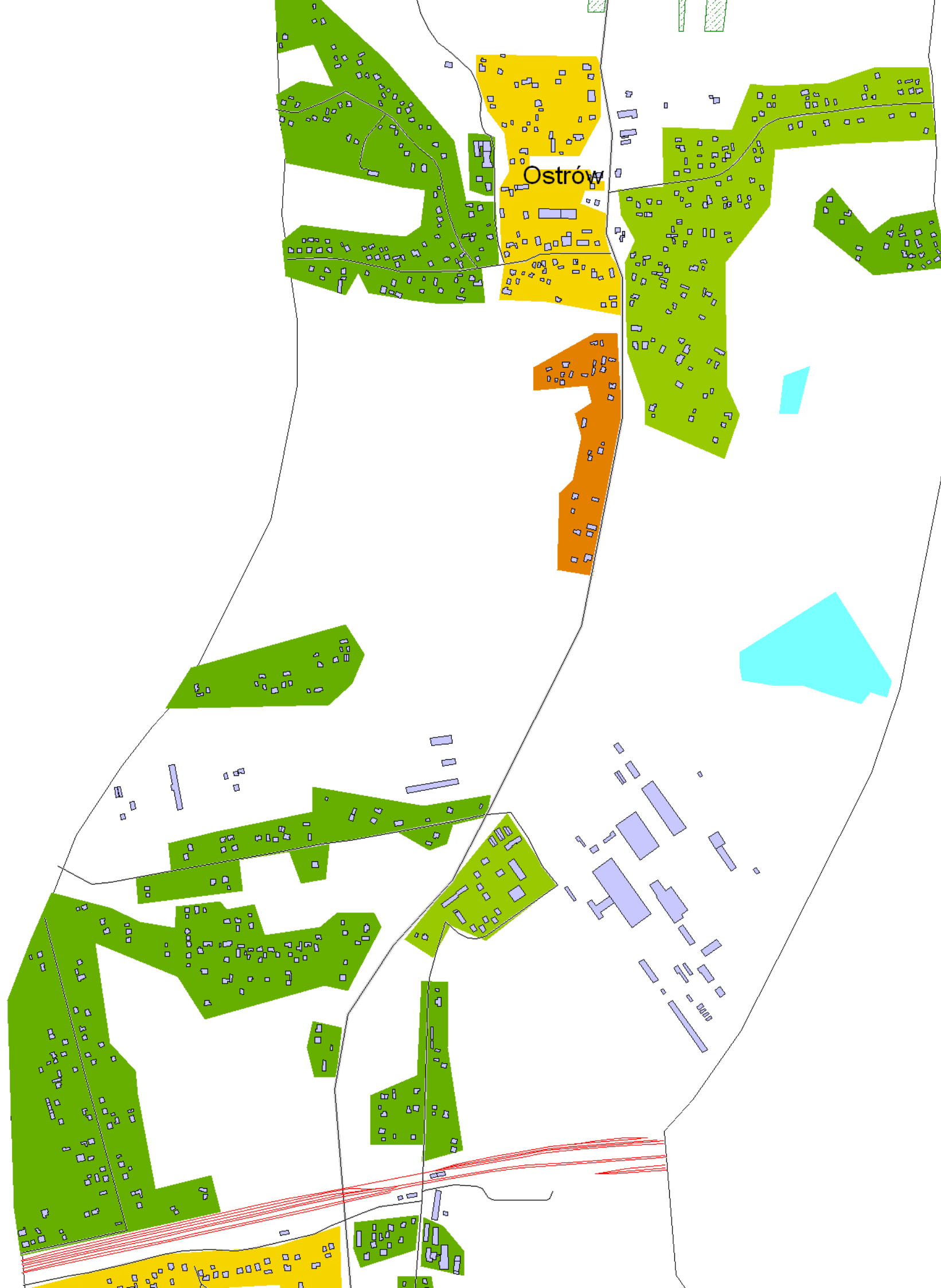


Legenda

- Oś drogi
- Powierzchnia drogi
- Ekran akustyczny
- Budynki
- Zielen
- Wody
- Granica zasięgu odcinka
- Kilometraż drogi

Skala 1:10000





Mapa rozkładu wskaźnika M

L_{DWN}

Droga wojewódzka nr 986

Kilometraż: 0+000 - 17+900

Województwo Podkarpackie

Powiat: Ropczycko - Sędziszowski,

Mielecki

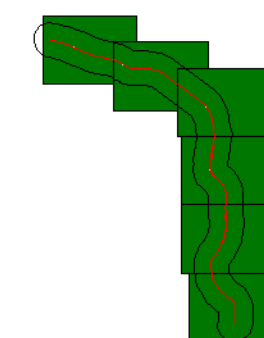
Wartość wskaźnika M

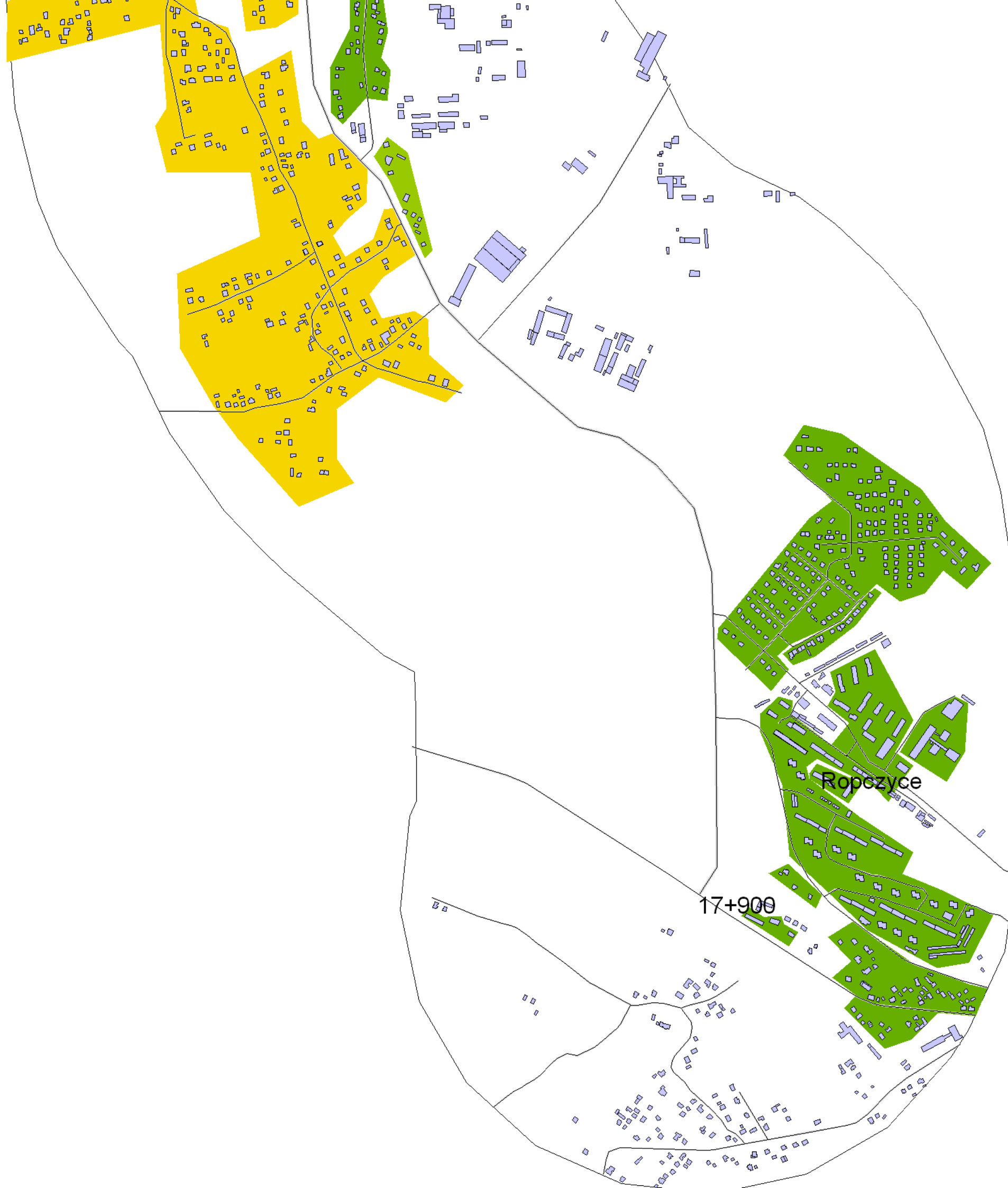
		<=	0,00
0,00 <		<=	0,10
0,10 <		<=	0,20
0,20 <		<=	0,30
0,30 <		<=	0,40
0,40 <		<=	0,50
0,50 <		<=	0,60
0,60 <		<=	0,70
0,70 <		<=	0,80
0,80 <		<=	0,90
0,90 <			

Legenda

- Oś drogi
- Powierzchnia drogi
- Ekran akustyczny
- Budynki
- Zielen
- Wody
- Granica zasięgu odcinka
- Kilometraż drogi

Skala 1:10000





Mapa rozkładu wskaźnika M

L_{DWN}

Droga wojewódzka nr 986

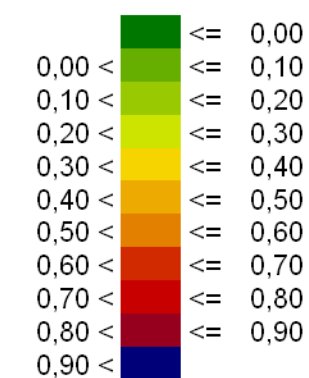
Kilometraż: 0+000 - 17+900

Województwo Podkarpackie

Powiat: Ropczycko - Sędziszowski,

Mielecki

Wartość wskaźnika M



Legenda

- Oś drogi
- Powierzchnia drogi
- Ekran akustyczny
- Budynki
- Zielen
- Wody
- - - Granica zasięgu odcinka
- Kilometraż drogi

Skala 1:10000

