

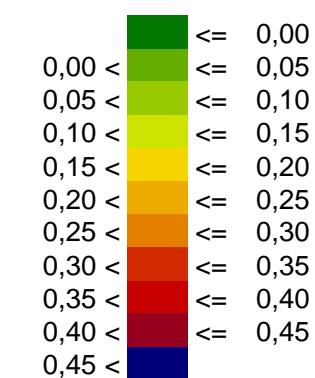


Mapa rozkładu wskaźnika M









L_{DWN}

Droga wojewódzka nr 871
Kilometraż: 36+100 - 37+900
Województwo Podkarpackie
Powiat: Stalowowski

Wartość wskaźnika M



Legenda

-  Oś drogi
-  Powierzchnia drogi
-  Ekran akustyczny
-  Budynki
-  Zielen
-  Wody
-  Granica zasięgu odcinka
-  Kilometraż drogi

Skala 1:10000

