











Mapa wrażliwości akustycznej obszarów L_N

Droga wojewódzka nr 984
Kilometraż: 37+600 - 39+900
Województwo Podkarpackie
Powiat: Mielecki

Dopuszczalne poziomy dźwięku

-  = 50,0 dB
-  = 50,0 dB

Legenda

-  Oś drogi
-  Powierzchnia drogi
-  Ekran akustyczny
-  Budynki
-  Zielen
-  Wody
-  Granica zasięgu odcinka
-  Kilometraż drogi

Skala 1:10000

