





# Mapa wrażliwości akustycznej obszarów L<sub>DWN</sub>









Droga wojewódzka nr 984  
Kilometraż: 37+600 - 39+900  
Województwo Podkarpackie  
Powiat: Mielecki

Dopuszczalne poziomy dźwięku

 = 55,0 dB

 = 60,0 dB

## Legenda

-  Oś drogi
-  Powierzchnia drogi
-  Ekran akustyczny
-  Budynki
-  Zielen
-  Wody
-  Granica zasięgu odcinka
-  Kilometraż drogi

Skala 1:10000

0 50 100 200 300 400  
m

