











Mapa wrażliwości akustycznej obszarów L_N

Droga wojewódzka nr 886
Kilometraż: 0+000 - 29+500
Województwo Podkarpackie
Powiat: Brzozowski, Sanocki

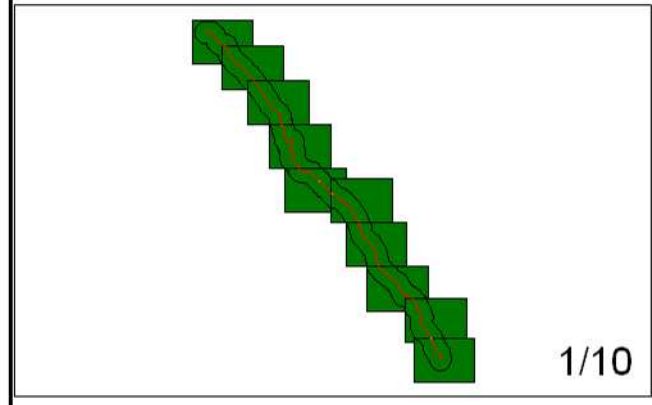

Dopuszczalne poziomy dźwięku

-  = 50,0 dB
-  = 50,0 dB

Legenda

-  Oś drogi
-  Powierzchnia drogi
-  Ekran akustyczny
-  Budynki
-  Zieleń
-  Wody
-  Granica zasięgu odcinka
-  Kilometraż drogi

Skala 1:10000






Blizne

Mapa wrażliwości akustycznej obszarów L_N









Droga wojewódzka nr 886
Kilometraż: 0+000 - 29+500
Województwo Podkarpackie
Powiat: Brzozowski, Sanocki

Dopuszczalne poziomy dźwięku

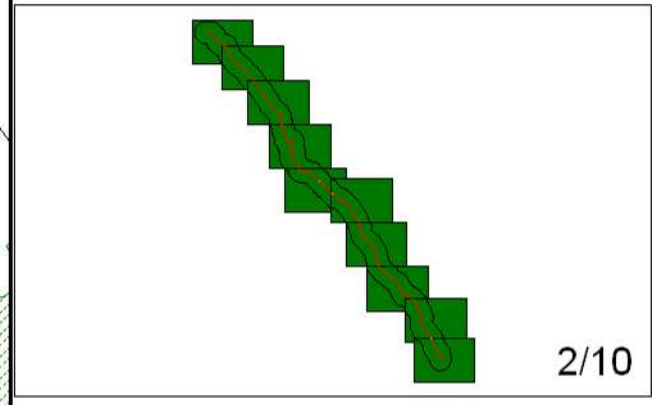

 = 50,0 dB

 = 50,0 dB

Legenda

-  Oś drogi
-  Powierzchnia drogi
-  Ekran akustyczny
-  Budynki
-  Zieleń
-  Wody
-  Granica zasięgu odcinka
-  Kilometraż drogi


Skala 1:10000




Mapa wrażliwości akustycznej obszarów L_N









Droga wojewódzka nr 886
Kilometraż: 0+000 - 29+500
Województwo Podkarpackie
Powiat: Brzozowski, Sanocki

Dopuszczalne poziomy dźwięku

 = 50,0 dB

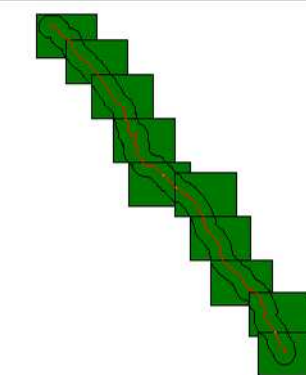
 = 50,0 dB

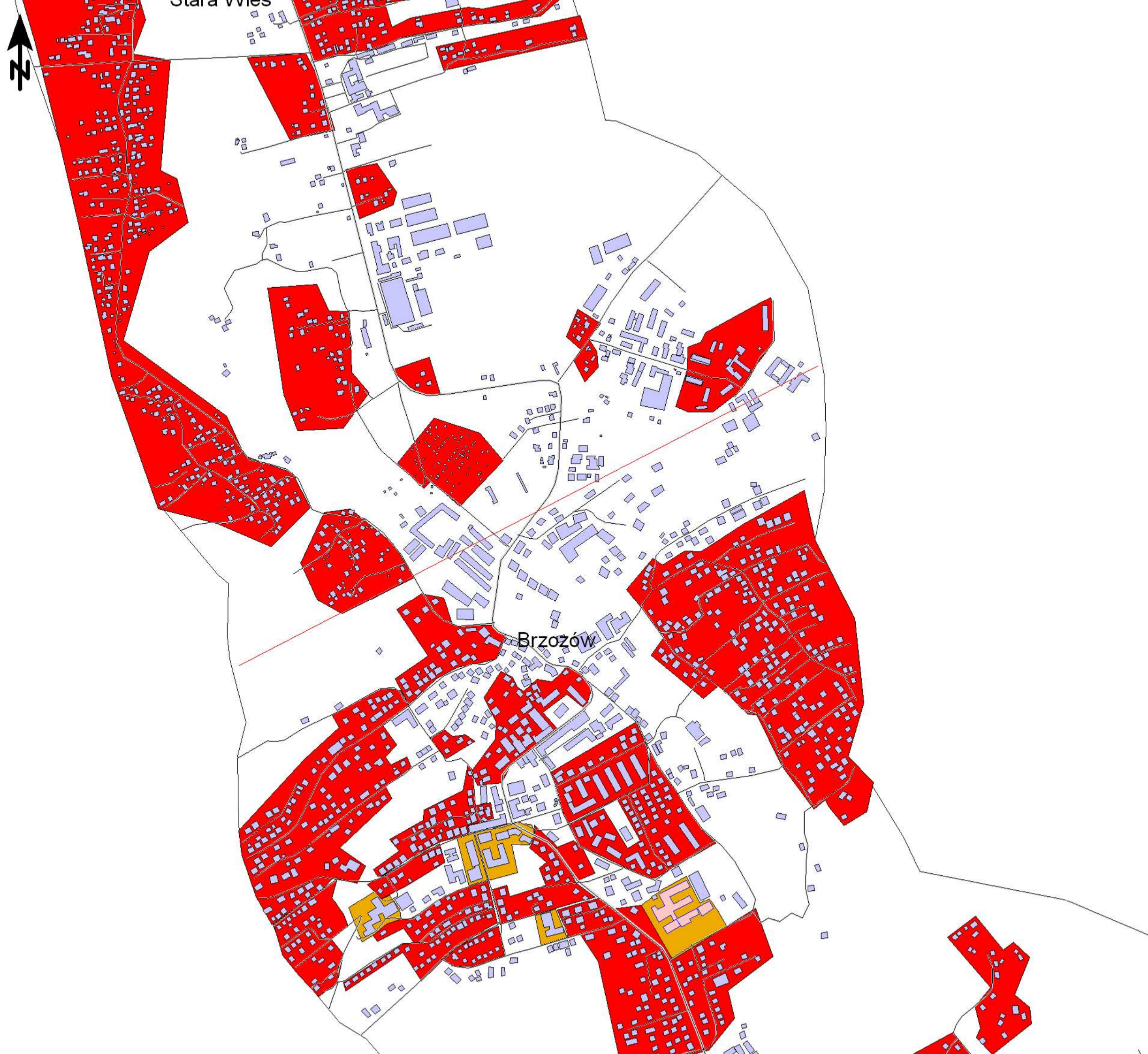
Legenda

-  Oś drogi
-  Powierzchnia drogi
-  Ekran akustyczny
-  Budynki
-  Zieleń
-  Wody
-  Granica zasięgu odcinka
-  Kilometraż drogi

Skala 1:10000

0 50 100 200 300 400
m













Mapa wrażliwości akustycznej obszarów L_N

Droga wojewódzka nr 886
Kilometraż: 0+000 - 29+500
Województwo Podkarpackie
Powiat: Brzozowski, Sanocki

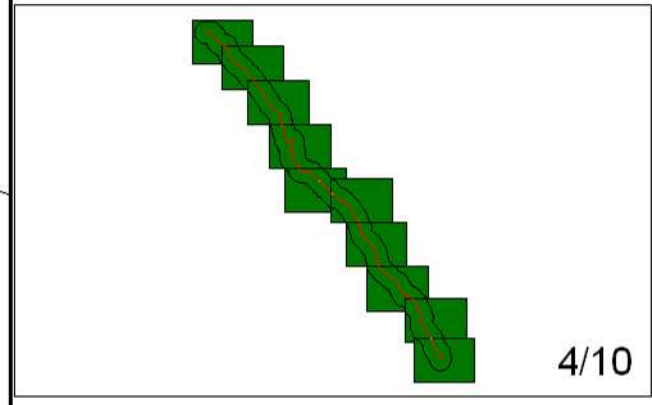

Dopuszczalne poziomy dźwięku

-  = 50,0 dB
-  = 50,0 dB

Legenda

-  Oś drogi
-  Powierzchnia drogi
-  Ekran akustyczny
-  Budynki
-  Zieleń
-  Wody
-  Granica zasięgu odcinka
-  Kilometraż drogi

Skala 1:10000













Mapa wrażliwości akustycznej obszarów L_N

Droga wojewódzka nr 886
Kilometraż: 0+000 - 29+500
Województwo Podkarpackie
Powiat: Brzozowski, Sanocki

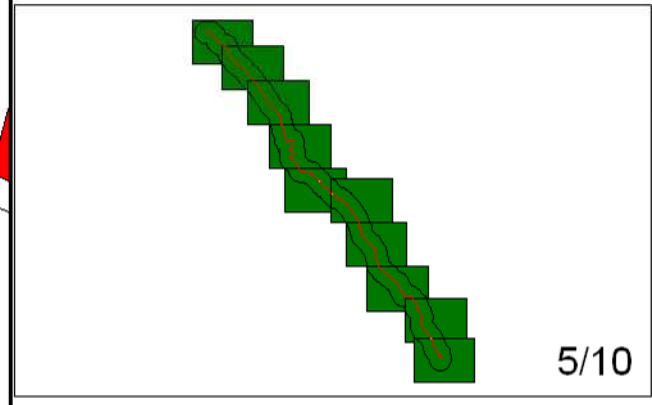

Dopuszczalne poziomy dźwięku

-  = 50,0 dB
-  = 50,0 dB

Legenda

-  Oś drogi
-  Powierzchnia drogi
-  Ekran akustyczny
-  Budynki
-  Zieleń
-  Wody
-  Granica zasięgu odcinka
-  Kilometraż drogi


Skala 1:10000




Mapa wrażliwości akustycznej obszarów L_N









Droga wojewódzka nr 886
Kilometraż: 0+000 - 29+500
Województwo Podkarpackie
Powiat: Brzozowski, Sanocki

Dopuszczalne poziomy dźwięku

 = 50,0 dB

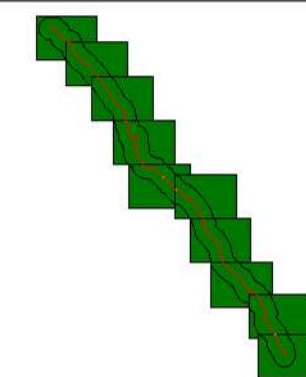
 = 50,0 dB

Legenda

-  Oś drogi
-  Powierzchnia drogi
-  Ekran akustyczny
-  Budynki
-  Zieleń
-  Wody
-  Granica zasięgu odcinka
-  Kilometraż drogi

Skala 1:10000

0 50 100 200 300 400
m













Mapa wrażliwości akustycznej obszarów L_N

Droga wojewódzka nr 886
Kilometraż: 0+000 - 29+500
Województwo Podkarpackie
Powiat: Brzozowski, Sanocki

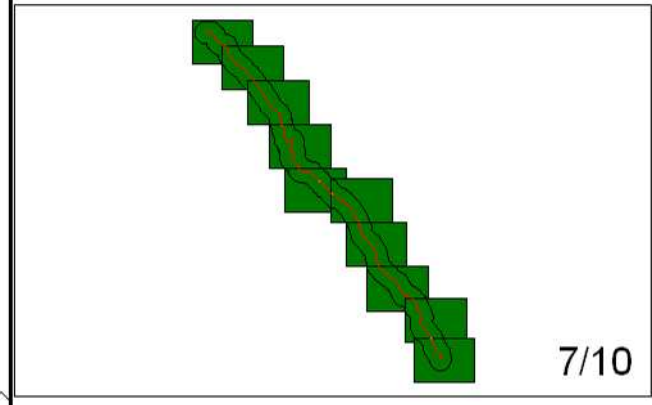
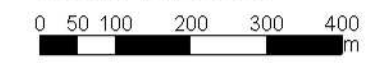
Dopuszczalne poziomy dźwięku

-  = 50,0 dB
-  = 50,0 dB

Legenda

-  Oś drogi
-  Powierzchnia drogi
-  Ekran akustyczny
-  Budynki
-  Zieleń
-  Wody
-  Granica zasięgu odcinka
-  Kilometraż drogi

Skala 1:10000




Mapa wrażliwości akustycznej obszarów L_N









Droga wojewódzka nr 886
Kilometraż: 0+000 - 29+500
Województwo Podkarpackie
Powiat: Brzozowski, Sanocki

Dopuszczalne poziomy dźwięku

 = 50,0 dB

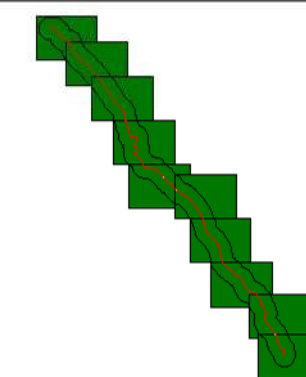
 = 50,0 dB

Legenda

-  Oś drogi
-  Powierzchnia drogi
-  Ekran akustyczny
-  Budynki
-  Zieleń
-  Wody
-  Granica zasięgu odcinka
-  Kilometraż drogi

Skala 1:10000

0 50 100 200 300 400
m




Mapa wrażliwości akustycznej obszarów L_N









Droga wojewódzka nr 886
Kilometraż: 0+000 - 29+500
Województwo Podkarpackie
Powiat: Brzozowski, Sanocki

Dopuszczalne poziomy dźwięku

 = 50,0 dB

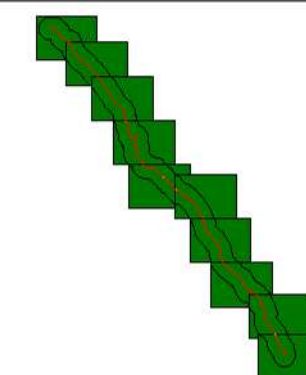
 = 50,0 dB

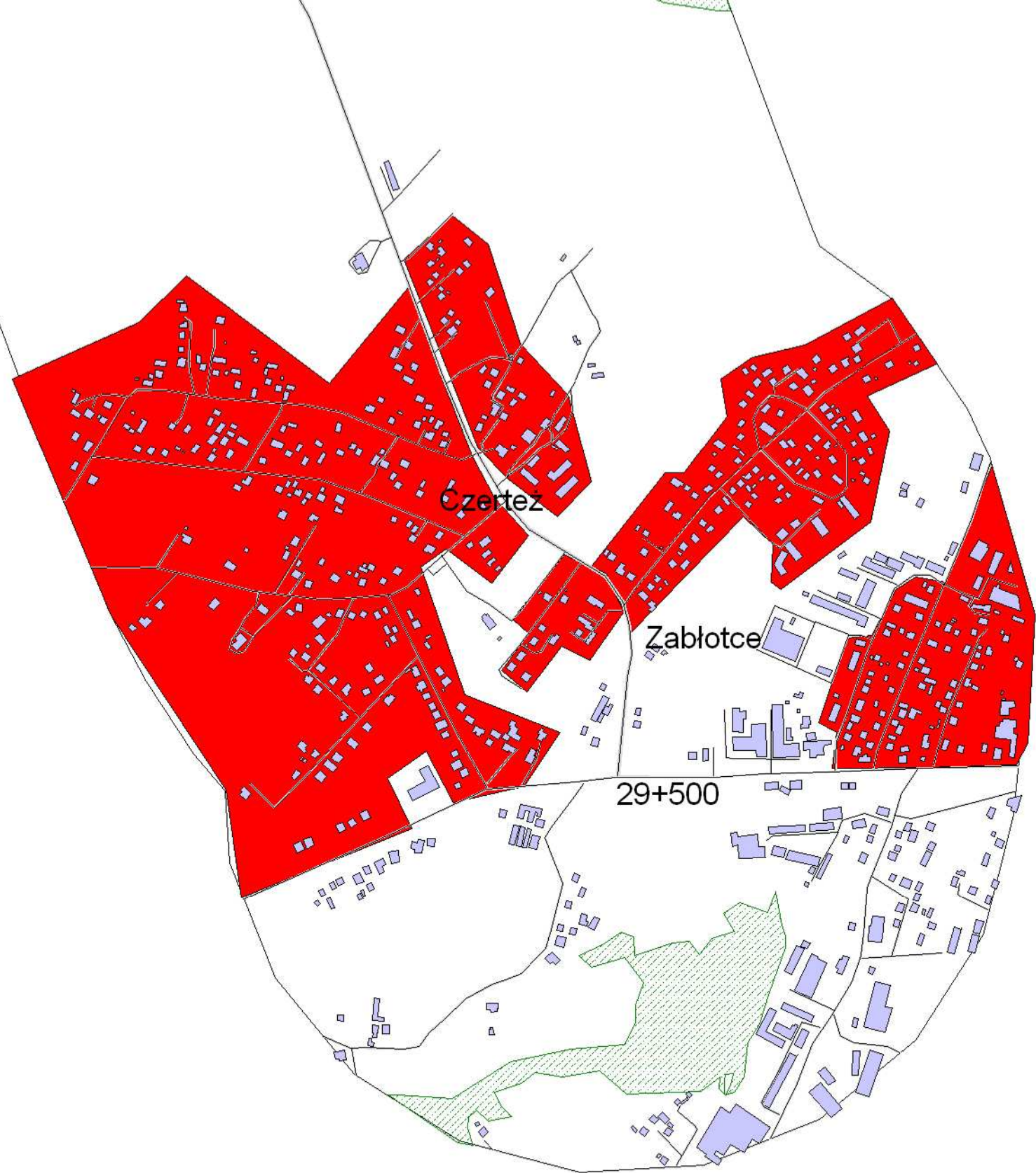
Legenda

-  Oś drogi
-  Powierzchnia drogi
-  Ekran akustyczny
-  Budynki
-  Zieleń
-  Wody
-  Granica zasięgu odcinka
-  Kilometraż drogi

Skala 1:10000

0 50 100 200 300 400
m













Mapa wrażliwości akustycznej obszarów L_N

Droga wojewódzka nr 886
Kilometraż: 0+000 - 29+500
Województwo Podkarpackie
Powiat: Brzozowski, Sanocki

Dopuszczalne poziomy dźwięku

-  = 50,0 dB
-  = 50,0 dB

Legenda

-  Oś drogi
-  Powierzchnia drogi
-  Ekran akustyczny
-  Budynki
-  Zieleń
-  Wody
-  Granica zasięgu odcinka
-  Kilometraż drogi

Skala 1:10000

