











# Mapa wrażliwości akustycznej obszarów L<sub>DWN</sub>

Droga wojewódzka nr 886  
Kilometraż: 0+000 - 29+500  
Województwo Podkarpackie  
Powiat: Brzozowski, Sanocki

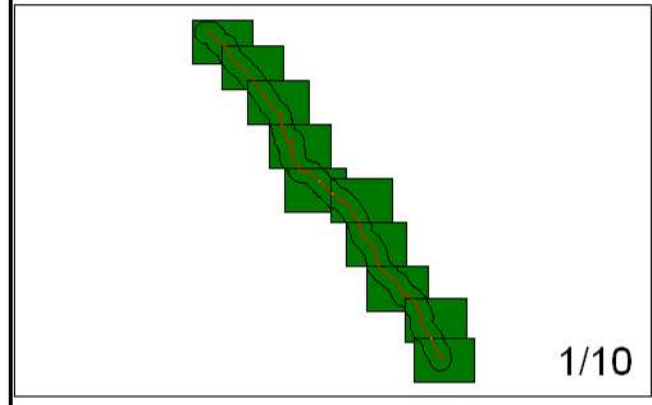

Dopuszczalne poziomy dźwięku

-  = 55,0 dB
-  = 60,0 dB

### Legenda

-  Oś drogi
-  Powierzchnia drogi
-  Ekran akustyczny
-  Budynki
-  Zieleń
-  Wody
-  Granica zasięgu odcinka
-  Kilometraż drogi

Skala 1:10000





Blizne









# Mapa wrażliwości akustycznej obszarów L<sub>DWN</sub>

Droga wojewódzka nr 886  
Kilometraż: 0+000 - 29+500  
Województwo Podkarpackie  
Powiat: Brzozowski, Sanocki

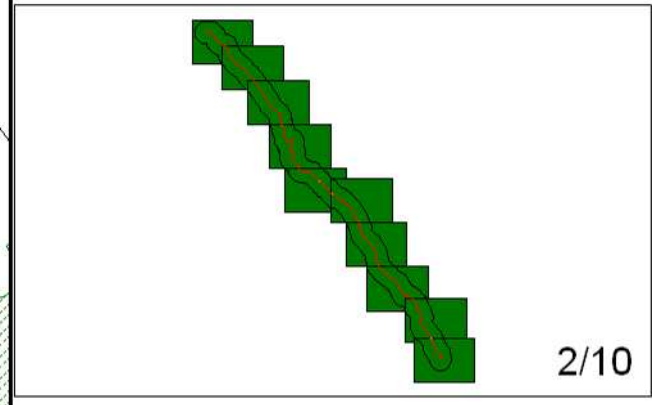

Dopuszczalne poziomy dźwięku

-  = 55,0 dB
-  = 60,0 dB

### Legenda

-  Oś drogi
-  Powierzchnia drogi
-  Ekran akustyczny
-  Budynki
-  Zieleń
-  Wody
-  Granica zasięgu odcinka
-  Kilometraż drogi


Skala 1:10000




# Mapa wrażliwości akustycznej obszarów L<sub>DWN</sub>









Droga wojewódzka nr 886  
Kilometraż: 0+000 - 29+500  
Województwo Podkarpackie  
Powiat: Brzozowski, Sanocki

Dopuszczalne poziomy dźwięku

 = 55,0 dB

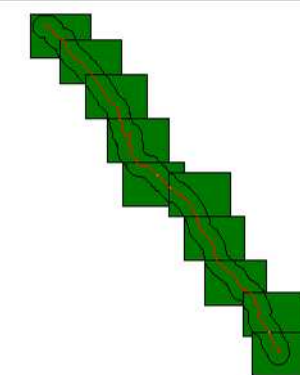
 = 60,0 dB

## Legenda

-  Oś drogi
-  Powierzchnia drogi
-  Ekran akustyczny
-  Budynki
-  Zieleń
-  Wody
-  Granica zasięgu odcinka
-  Kilometraż drogi

Skala 1:10000

0 50 100 200 300 400  
m





Stara Włes

Brzozów









# Mapa wrażliwości akustycznej obszarów L<sub>DWN</sub>

Droga wojewódzka nr 886  
Kilometraż: 0+000 - 29+500  
Województwo Podkarpackie  
Powiat: Brzozowski, Sanocki

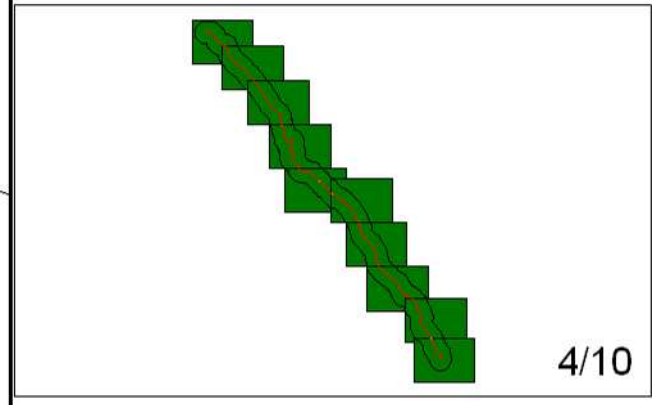
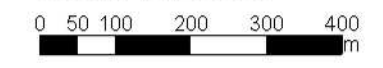
Dopuszczalne poziomy dźwięku

-  = 55,0 dB
-  = 60,0 dB

### Legenda

-  Oś drogi
-  Powierzchnia drogi
-  Ekran akustyczny
-  Budynki
-  Zieleń
-  Wody
-  Granica zasięgu odcinka
-  Kilometraż drogi

Skala 1:10000













# Mapa wrażliwości akustycznej obszarów L<sub>DWN</sub>

Droga wojewódzka nr 886  
Kilometraż: 0+000 - 29+500  
Województwo Podkarpackie  
Powiat: Brzozowski, Sanocki

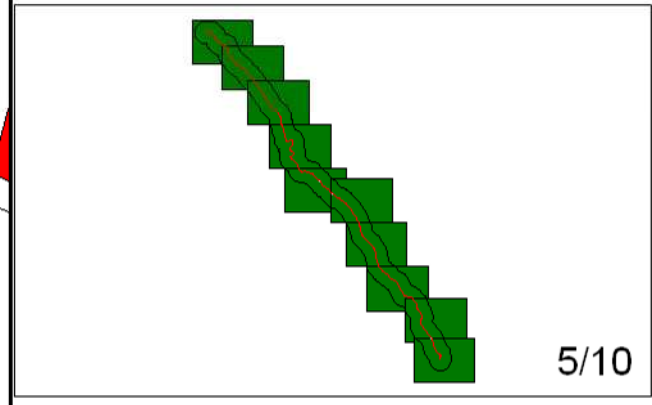

## Dopuszczalne poziomy dźwięku

-  = 55,0 dB
-  = 60,0 dB

## Legenda

-  Oś drogi
-  Powierzchnia drogi
-  Ekran akustyczny
-  Budynki
-  Zieleń
-  Wody
-  Granica zasięgu odcinka
-  Kilometraż drogi


Skala 1:10000




# Mapa wrażliwości akustycznej obszarów L<sub>DWN</sub>









Droga wojewódzka nr 886  
Kilometraż: 0+000 - 29+500  
Województwo Podkarpackie  
Powiat: Brzozowski, Sanocki

Dopuszczalne poziomy dźwięku

 = 55,0 dB

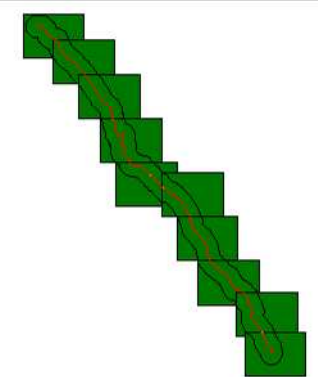
 = 60,0 dB

## Legenda

-  Oś drogi
-  Powierzchnia drogi
-  Ekran akustyczny
-  Budynki
-  Zieleń
-  Wody
-  Granica zasięgu odcinka
-  Kilometraż drogi

Skala 1:10000

0 50 100 200 300 400  
m













# Mapa wrażliwości akustycznej obszarów L<sub>DWN</sub>

Droga wojewódzka nr 886  
Kilometraż: 0+000 - 29+500  
Województwo Podkarpackie  
Powiat: Brzozowski, Sanocki

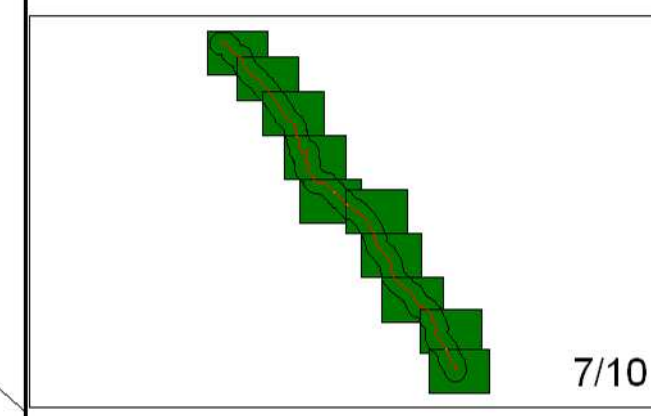

Dopuszczalne poziomy dźwięku

-  = 55,0 dB
-  = 60,0 dB

## Legenda

-  Oś drogi
-  Powierzchnia drogi
-  Ekran akustyczny
-  Budynki
-  Zieleń
-  Wody
-  Granica zasięgu odcinka
-  Kilometraż drogi


Skala 1:10000




# Mapa wrażliwości akustycznej obszarów L<sub>DWN</sub>









Droga wojewódzka nr 886  
Kilometraż: 0+000 - 29+500  
Województwo Podkarpackie  
Powiat: Brzozowski, Sanocki

Dopuszczalne poziomy dźwięku

 = 55,0 dB

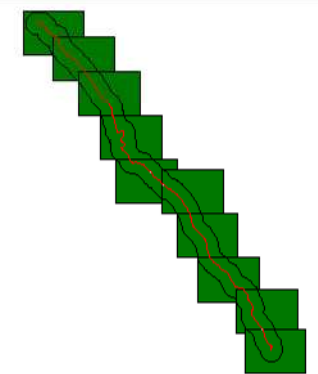
 = 60,0 dB

## Legenda

-  Oś drogi
-  Powierzchnia drogi
-  Ekran akustyczny
-  Budynki
-  Zieleń
-  Wody
-  Granica zasięgu odcinka
-  Kilometraż drogi

Skala 1:10000

0 50 100 200 300 400  
m







# Mapa wrażliwości akustycznej obszarów L<sub>DWN</sub>









Droga wojewódzka nr 886  
Kilometraż: 0+000 - 29+500  
Województwo Podkarpackie  
Powiat: Brzozowski, Sanocki

Dopuszczalne poziomy dźwięku

 = 55,0 dB

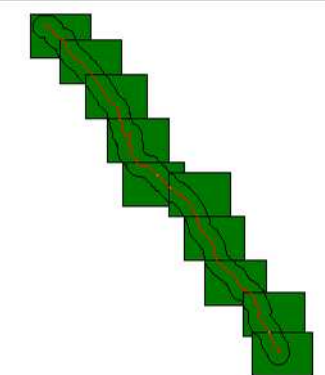
 = 60,0 dB

## Legenda

-  Oś drogi
-  Powierzchnia drogi
-  Ekran akustyczny
-  Budynki
-  Zieleń
-  Wody
-  Granica zasięgu odcinka
-  Kilometraż drogi

Skala 1:10000

0 50 100 200 300 400  
m













# Mapa wrażliwości akustycznej obszarów L<sub>DWN</sub>

Droga wojewódzka nr 886  
Kilometraż: 0+000 - 29+500  
Województwo Podkarpackie  
Powiat: Brzozowski, Sanocki

Dopuszczalne poziomy dźwięku

-  = 55,0 dB
-  = 60,0 dB

### Legenda

-  Oś drogi
-  Powierzchnia drogi
-  Ekran akustyczny
-  Budynki
-  Zieleń
-  Wody
-  Granica zasięgu odcinka
-  Kilometraż drogi

Skala 1:10000

