





Mapa wrażliwości akustycznej obszarów L_{DWN}









Droga wojewódzka nr 865
Kilometraż: 0+000 - 2+700
Województwo Podkarpackie
Powiat: Jarosławski

Dopuszczalne poziomy dźwięku

 = 55,0 dB

 = 60,0 dB

Legenda

-  Oś drogi
-  Powierzchnia drogi
-  Ekran akustyczny
-  Budynki
-  Zieleń
-  Wody
-  Granica zasięgu odcinka
-  Kilometraż drogi

Skala 1:10000

0 50 100 200 300 400
m

