



Mapa przekroczeń dopuszczalnych poziomów dźwięku L_{DWN}

Droga wojewódzka nr 985
Kilometraż: 0+000 - 32+100,
47+700 - 62+600
Województwo Podkarpackie
Powiat: Mielecki, Dębicki


Przekroczenia wartości dopuszczalnych

- brak przekroczeń wartości dopuszczalnych
- 0,0 - 5,0 dB
- 5,0 - 10,0 dB
- 10,0 - 15,0 dB
- 15,0 - 20,0 dB
- powyżej 20,0 dB

Legenda

- Oś drogi
- Powierzchnia drogi
- Ekran akustyczny
- Budynki
- Zieleń
- Wody
- Granica zasięgu odcinka
- Kilometraż drogi







Skala 1:10000











Mapa przekroczeń
dopuszczalnych poziomów
dźwięku L_{DWN}

Droga wojewódzka nr 985
Kilometraż: 0+000 - 32+100,
47+700 - 62+600
Województwo Podkarpackie
Powiat: Mielecki, Dębicki

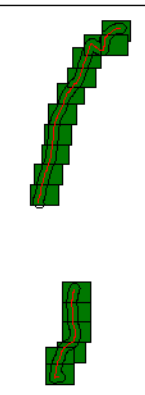
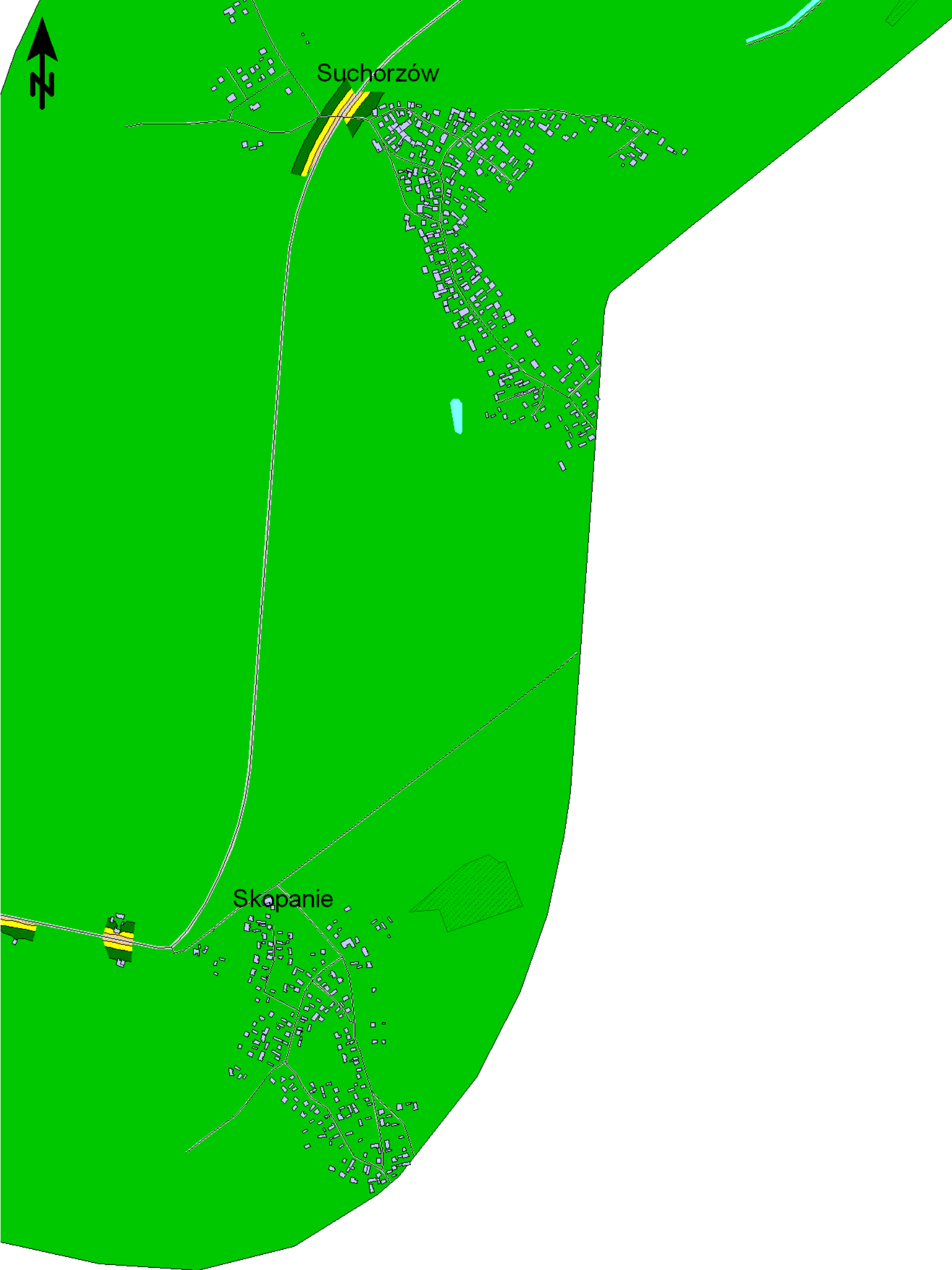
Przekroczenia wartości dopuszczalnych

	brak przekroczeń wartości dopuszczalnych
	0,0 - 5,0 dB
	5,0 - 10,0 dB
	10,0 - 15,0 dB
	15,0 - 20,0 dB
	powyżej 20,0 dB

Legenda

-  Oś drogi
-  Powierzchnia drogi
-  Ekran akustyczny
-  Budynki
-  Zieleń
-  Wody
-  Granica zasięgu odcinka
-  Kilometraż drogi

Skala 1:10000





Mapa przekroczeń dopuszczalnych poziomów dźwięku L_{DWN}

Droga wojewódzka nr 985
Kilometraż: 0+000 - 32+100,
47+700 - 62+600
Województwo Podkarpackie
Powiat: Mielecki, Dębicki


Przekroczenia wartości dopuszczalnych

- brak przekroczeń wartości dopuszczalnych
- 0,0 - 5,0 dB
- 5,0 - 10,0 dB
- 10,0 - 15,0 dB
- 15,0 - 20,0 dB
- powyżej 20,0 dB

Legenda

- Oś drogi
- Powierzchnia drogi
- Ekran akustyczny
- Budynki
- Zieleń
- Wody
- Granica zasięgu odcinka
- Kilometraż drogi

Skala 1:10000





Mapa przekroczeń dopuszczalnych poziomów dźwięku L_{DWN}

Droga wojewódzka nr 985
Kilometraż: 0+000 - 32+100,
47+700 - 62+600
Województwo Podkarpackie
Powiat: Mielecki, Dębicki


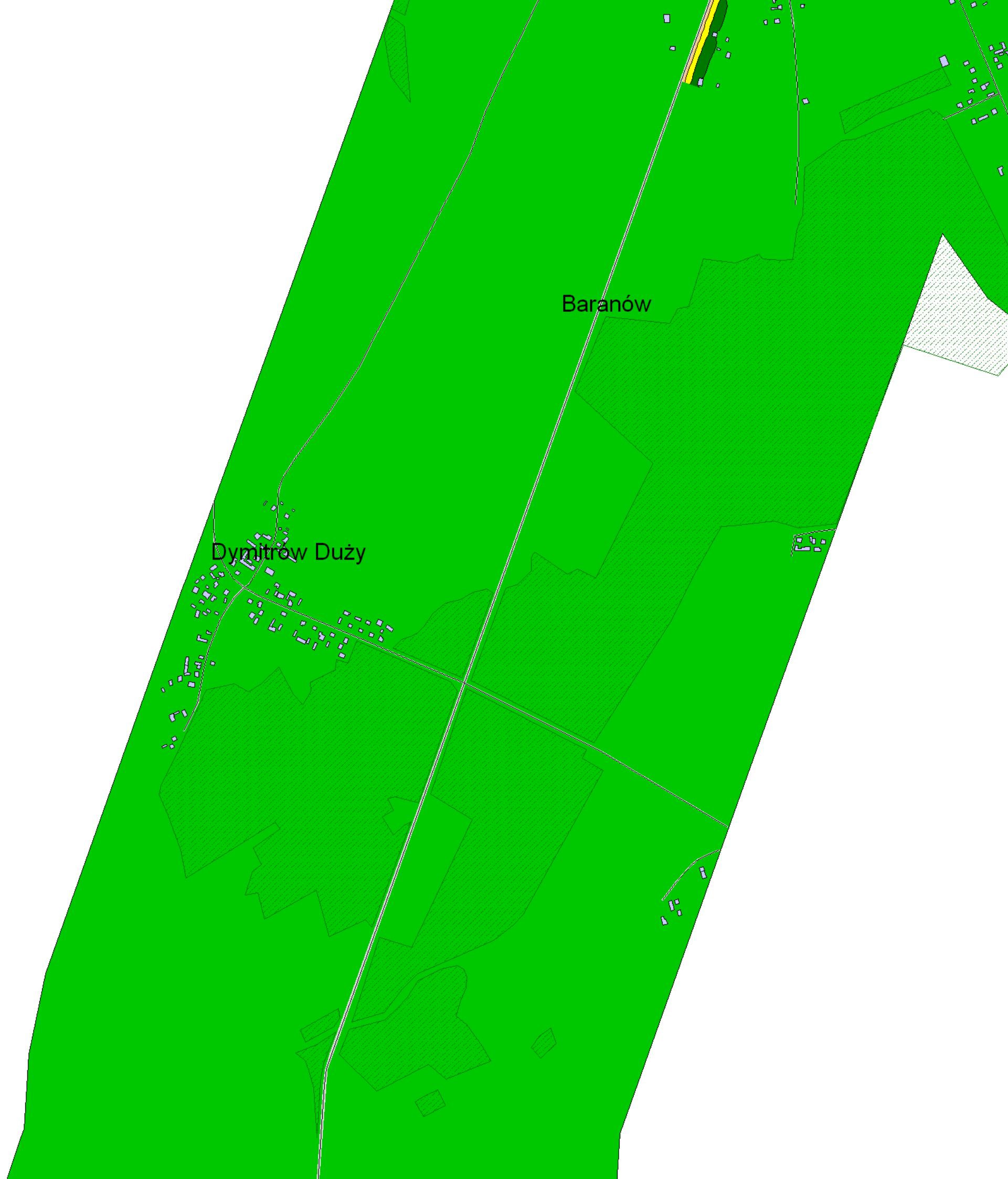
Przekroczenia wartości dopuszczalnych

- brak przekroczeń wartości dopuszczalnych
- 0,0 - 5,0 dB
- 5,0 - 10,0 dB
- 10,0 - 15,0 dB
- 15,0 - 20,0 dB
- powyżej 20,0 dB

Legenda

- Oś drogi
- Powierzchnia drogi
- Ekran akustyczny
- Budynki
- Zieleń
- Wody
- Granica zasięgu odcinka
- Kilometraż drogi

Skala 1:10000





Mapa przekroczeń dopuszczalnych poziomów dźwięku L_{DWN}

Droga wojewódzka nr 985
Kilometraż: 0+000 - 32+100,
47+700 - 62+600
Województwo Podkarpackie
Powiat: Mielecki, Dębicki

Przekroczenia wartości dopuszczalnych

- brak przekroczeń wartości dopuszczalnych
- 0,0 - 5,0 dB
- 5,0 - 10,0 dB
- 10,0 - 15,0 dB
- 15,0 - 20,0 dB
- powyżej 20,0 dB

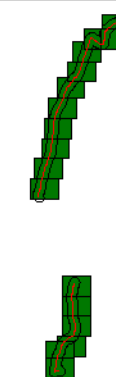
Legenda

- Oś drogi
- Powierzchnia drogi
- Ekran akustyczny
- Budynki
- Zieleń
- Wody
- Granica zasięgu odcinka
- Kilometraż drogi

Skala 1:10000



Państwowa Narodowa











Pańków Narodowa

Pierzchno









Mapa przekroczeń dopuszczalnych poziomów dźwięku L_{DWN}

Droga wojewódzka nr 985
Kilometraż: 0+000 - 32+100,
47+700 - 62+600
Województwo Podkarpackie
Powiat: Mielecki, Dębicki


Przekroczenia wartości dopuszczalnych

-  brak przekroczeń wartości dopuszczalnych
-  0,0 - 5,0 dB
-  5,0 - 10,0 dB
-  10,0 - 15,0 dB
-  15,0 - 20,0 dB
-  powyżej 20,0 dB

Legenda

-  Oś drogi
-  Powierzchnia drogi
-  Ekran akustyczny
-  Budynki
-  Zieleń
-  Wody
-  Granica zasięgu odcinka
-  Kilometraż drogi

Skala 1:10000





Mapa przekroczeń dopuszczalnych poziomów dźwięku L_{DWN}

Droga wojewódzka nr 985
Kilometraż: 0+000 - 32+100,
47+700 - 62+600
Województwo Podkarpackie
Powiat: Mielecki, Dębicki

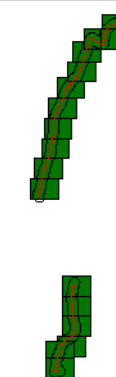
Przekroczenia wartości dopuszczalnych

- brak przekroczeń wartości dopuszczalnych
- 0,0 - 5,0 dB
- 5,0 - 10,0 dB
- 10,0 - 15,0 dB
- 15,0 - 20,0 dB
- powyżej 20,0 dB

Legenda

- Oś drogi
- Powierzchnia drogi
- Ekran akustyczny
- Budynki
- Zieleń
- Wody
- Granica zasięgu odcinka
- Kilometraż drogi

Skala 1:10000





Mapa przekroczeń dopuszczalnych poziomów dźwięku L_{DWN}

Droga wojewódzka nr 985
Kilometraż: 0+000 - 32+100,
47+700 - 62+600
Województwo Podkarpackie
Powiat: Mielecki, Dębicki


Przekroczenia wartości dopuszczalnych

- brak przekroczeń wartości dopuszczalnych
- 0,0 - 5,0 dB
- 5,0 - 10,0 dB
- 10,0 - 15,0 dB
- 15,0 - 20,0 dB
- powyżej 20,0 dB

Legenda

- Oś drogi
- Powierzchnia drogi
- Ekran akustyczny
- Budynki
- Zieleń
- Wody
- Granica zasięgu odcinka
- Kilometraż drogi

Skala 1:10000





Mapa przekroczeń dopuszczalnych poziomów dźwięku L_{DWN}

Droga wojewódzka nr 985
Kilometraż: 0+000 - 32+100,
47+700 - 62+600
Województwo Podkarpackie
Powiat: Mielecki, Dębicki


Przekroczenia wartości dopuszczalnych

- brak przekroczeń wartości dopuszczalnych
- 0,0 - 5,0 dB
- 5,0 - 10,0 dB
- 10,0 - 15,0 dB
- 15,0 - 20,0 dB
- powyżej 20,0 dB

Legenda

- Oś drogi
- Powierzchnia drogi
- Ekran akustyczny
- Budynki
- Zieleń
- Wody
- Granica zasięgu odcinka
- Kilometraż drogi

Skala 1:10000





Mapa przekroczeń dopuszczalnych poziomów dźwięku L_{DWN}

Droga wojewódzka nr 985
Kilometraż: 0+000 - 32+100,
47+700 - 62+600
Województwo Podkarpackie
Powiat: Mielecki, Dębicki

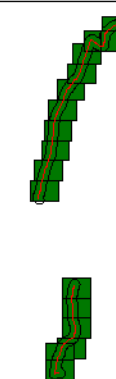
Przekroczenia wartości dopuszczalnych

- brak przekroczeń wartości dopuszczalnych
- 0,0 - 5,0 dB
- 5,0 - 10,0 dB
- 10,0 - 15,0 dB
- 15,0 - 20,0 dB
- powyżej 20,0 dB

Legenda

- Oś drogi
- Powierzchnia drogi
- Ekran akustyczny
- Budynki
- Zieleń
- Wody
- Granica zasięgu odcinka
- Kilometraż drogi

Skala 1:10000



















Mapa przekroczeń dopuszczalnych poziomów dźwięku L_{DWN}

Droga wojewódzka nr 985
Kilometraż: 0+000 - 32+100,
47+700 - 62+600
Województwo Podkarpackie
Powiat: Mielecki, Dębicki


Przekroczenia wartości dopuszczalnych

-  brak przekroczeń wartości dopuszczalnych
-  0,0 - 5,0 dB
-  5,0 - 10,0 dB
-  10,0 - 15,0 dB
-  15,0 - 20,0 dB
-  powyżej 20,0 dB

Legenda

-  Oś drogi
-  Powierzchnia drogi
-  Ekran akustyczny
-  Budynki
-  Zielen
-  Wody
-  Granica zasięgu odcinka
-  Kilometraż drogi

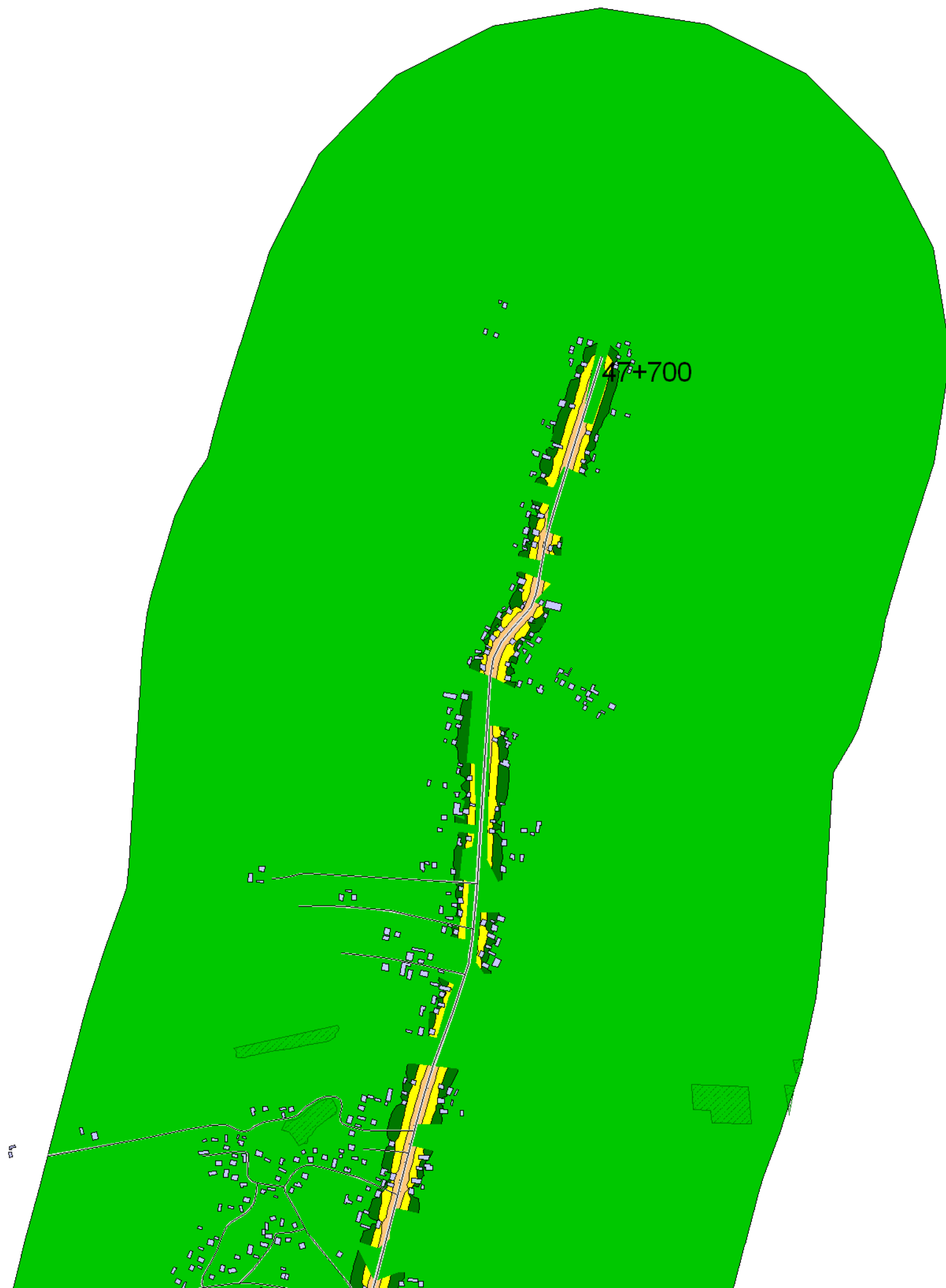
Skala 1:10000





Mapa przekroczeń dopuszczalnych poziomów dźwięku L_{DWN}

Droga wojewódzka nr 985
Kilometraż: 0+000 - 32+100,
47+700 - 62+600
Województwo Podkarpackie
Powiat: Mielecki, Dębicki




Przekroczenia wartości dopuszczalnych

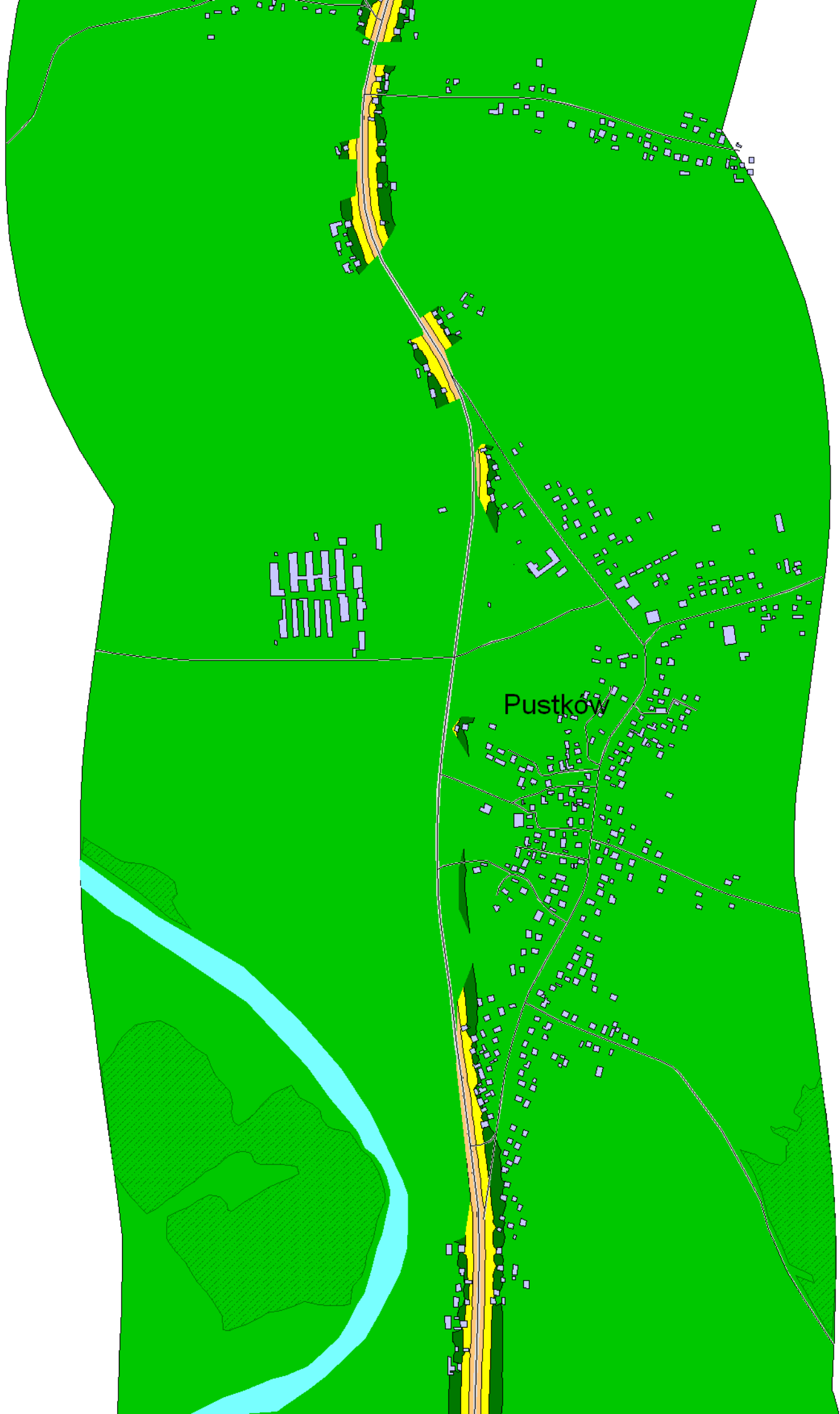
- brak przekroczeń wartości dopuszczalnych
- 0,0 - 5,0 dB
- 5,0 - 10,0 dB
- 10,0 - 15,0 dB
- 15,0 - 20,0 dB
- powyżej 20,0 dB

Legenda

- Oś drogi
- Powierzchnia drogi
- Ekran akustyczny
- Budynki
- Zieleń
- Wody
- Granica zasięgu odcinka
- Kilometraż drogi

Skala 1:10000



















Mapa przekroczeń
dopuszczalnych poziomów
dźwięku L_{DWN}

Droga wojewódzka nr 985
Kilometraż: 0+000 - 32+100,
47+700 - 62+600
Województwo Podkarpackie
Powiat: Mielecki, Dębicki


Przekroczenia wartości dopuszczalnych

-  brak przekroczeń wartości dopuszczalnych
-  0,0 - 5,0 dB
-  5,0 - 10,0 dB
-  10,0 - 15,0 dB
-  15,0 - 20,0 dB
-  powyżej 20,0 dB

Legenda

-  Oś drogi
-  Powierzchnia drogi
-  Ekran akustyczny
-  Budynki
-  Zieleń
-  Wody
-  Granica zasięgu odcinka
-  Kilometraż drogi

Skala 1:10000



















Mapa przekroczeń dopuszczalnych poziomów dźwięku L_{DWN}

Droga wojewódzka nr 985
Kilometraż: 0+000 - 32+100,
47+700 - 62+600
Województwo Podkarpackie
Powiat: Mielecki, Dębicki


Przekroczenia wartości dopuszczalnych

-  brak przekroczeń wartości dopuszczalnych
-  0,0 - 5,0 dB
-  5,0 - 10,0 dB
-  10,0 - 15,0 dB
-  15,0 - 20,0 dB
-  powyżej 20,0 dB

Legenda

-  Oś drogi
-  Powierzchnia drogi
-  Ekran akustyczny
-  Budynki
-  Zieleń
-  Wody
-  Granica zasięgu odcinka
-  Kilometraż drogi

Skala 1:10000





Mapa przekroczeń dopuszczalnych poziomów dźwięku L_{DWN}

Droga wojewódzka nr 985
Kilometraż: 0+000 - 32+100,
47+700 - 62+600
Województwo Podkarpackie
Powiat: Mielecki, Dębicki

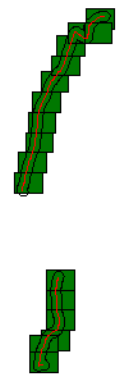
Przekroczenia wartości dopuszczalnych

- brak przekroczeń wartości dopuszczalnych
- 0,0 - 5,0 dB
- 5,0 - 10,0 dB
- 10,0 - 15,0 dB
- 15,0 - 20,0 dB
- powyżej 20,0 dB

Legenda

- Oś drogi
- Powierzchnia drogi
- Ekran akustyczny
- Budynki
- Zieleń
- Wody
- Granica zasięgu odcinka
- Kilometraż drogi

Skala 1:10000



















Mapa przekroczeń dopuszczalnych poziomów dźwięku L_{DWN}

Droga wojewódzka nr 985
Kilometraż: 0+000 - 32+100,
47+700 - 62+600
Województwo Podkarpackie
Powiat: Mielecki, Dębicki


Przekroczenia wartości dopuszczalnych

-  brak przekroczeń wartości dopuszczalnych
-  0,0 - 5,0 dB
-  5,0 - 10,0 dB
-  10,0 - 15,0 dB
-  15,0 - 20,0 dB
-  powyżej 20,0 dB

Legenda

-  Oś drogi
-  Powierzchnia drogi
-  Ekran akustyczny
-  Budynki
-  Zielen
-  Wody
-  Granica zasięgu odcinka
-  Kilometraż drogi

Skala 1:10000



















Mapa przekroczeń
dopuszczalnych poziomów
dźwięku L_{DWN}

Droga wojewódzka nr 985
Kilometraż: 0+000 - 32+100,
47+700 - 62+600
Województwo Podkarpackie
Powiat: Mielecki, Dębicki

Przekroczenia wartości dopuszczalnych

-  brak przekroczeń wartości dopuszczalnych
-  0,0 - 5,0 dB
-  5,0 - 10,0 dB
-  10,0 - 15,0 dB
-  15,0 - 20,0 dB
-  powyżej 20,0 dB

Legenda

-  Oś drogi
-  Powierzchnia drogi
-  Ekran akustyczny
-  Budynki
-  Zielen
-  Wody
-  Granica zasięgu odcinka
-  Kilometraż drogi

Skala 1:10000

