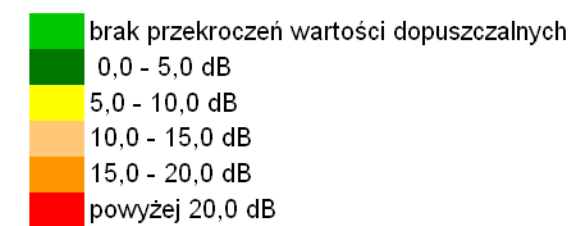




# Mapa przekroczeń dopuszczalnych poziomów dźwięku $L_N$

Droga wojewódzka nr 886  
Kilometraż: 0+000 - 29+500  
Województwo Podkarpackie  
Powiat: Brzozowski, Sanocki

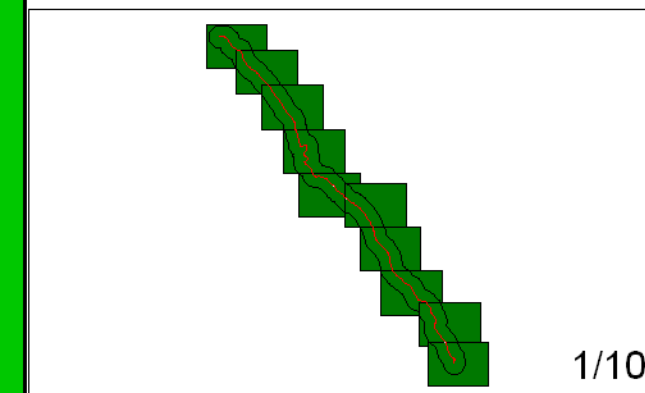
## Przekroczenia wartości dopuszczalnych



## Legenda

- Oś drogi
- Powierzchnia drogi
- Ekran akustyczny
- Budynki
- Zielen
- Wody
- Granica zasięgu odcinka
- Kilometraż drogi

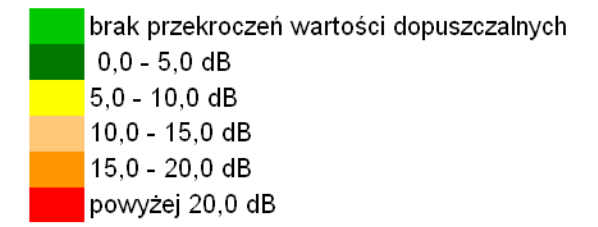
Skala 1:10000



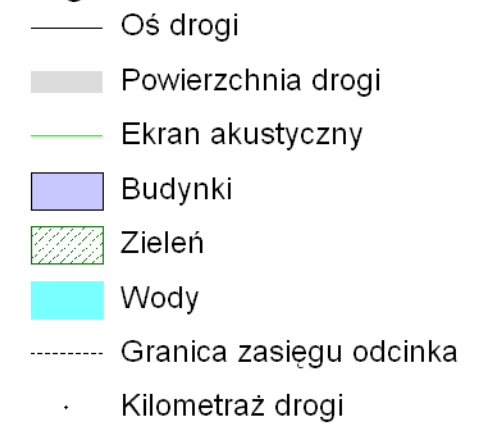
Mapa przekroczeń  
dopuszczalnych poziomów  
dźwięku  $L_N$

Droga wojewódzka nr 886  
Kilometraż: 0+000 - 29+500  
Województwo Podkarpackie  
Powiat: Brzozowski, Sanocki

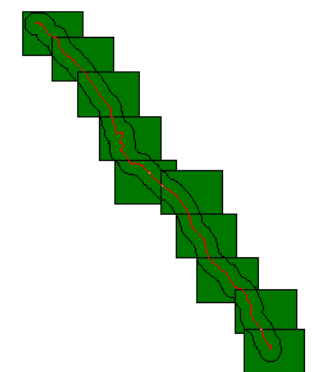
Przekroczenia wartości dopuszczalnych



Legenda



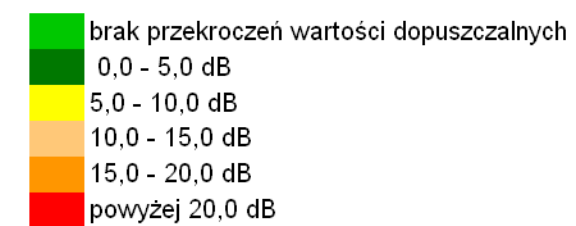
Skala 1:10000











Mapa przekroczeń  
dopuszczalnych poziomów  
dźwięku  $L_N$

Droga wojewódzka nr 886  
Kilometraż: 0+000 - 29+500  
Województwo Podkarpackie  
Powiat: Brzozowski, Sanocki

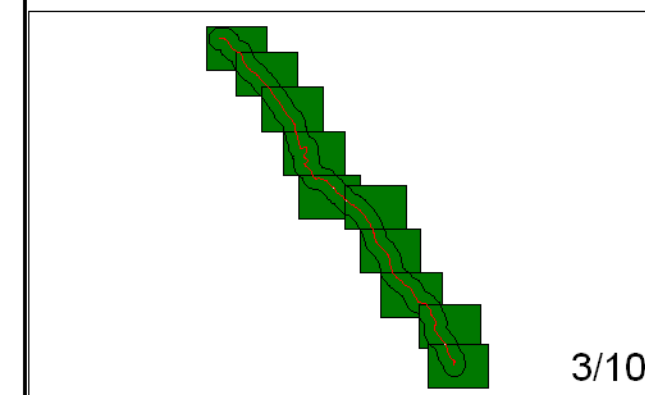
Przekroczenia wartości dopuszczalnych



Legenda

-  Oś drogi
-  Powierzchnia drogi
-  Ekran akustyczny
-  Budynki
-  Zieleń
-  Wody
-  Granica zasięgu odcinka
-  Kilometraż drogi

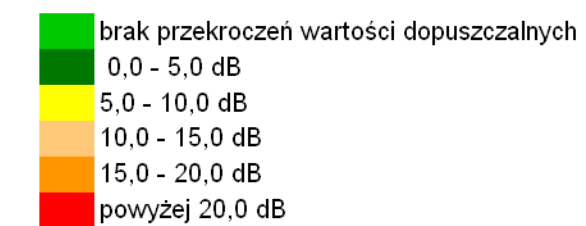
Skala 1:10000



Mapa przekroczeń  
dopuszczalnych poziomów  
dźwięku  $L_N$

Droga wojewódzka nr 886  
Kilometraż: 0+000 - 29+500  
Województwo Podkarpackie  
Powiat: Brzozowski, Sanocki

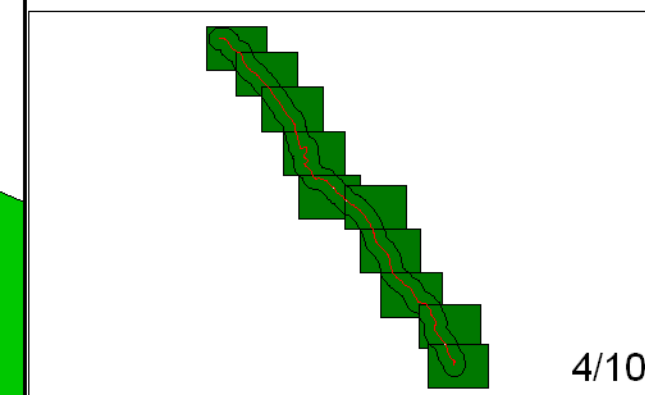
Przekroczenia wartości dopuszczalnych



Legenda

- Oś drogi
- Powierzchnia drogi
- Ekran akustyczny
- Budynki
- Zielen
- Wody
- Granica zasięgu odcinka
- Kilometraż drogi

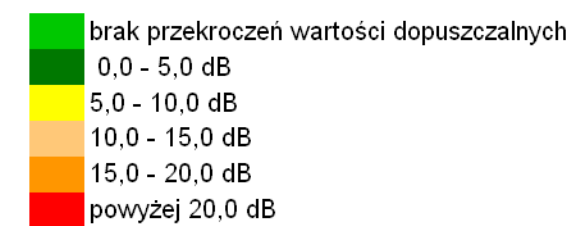
Skala 1:10000



Mapa przekroczeń  
dopuszczalnych poziomów  
dźwięku  $L_N$

Droga wojewódzka nr 886  
Kilometraż: 0+000 - 29+500  
Województwo Podkarpackie  
Powiat: Brzozowski, Sanocki

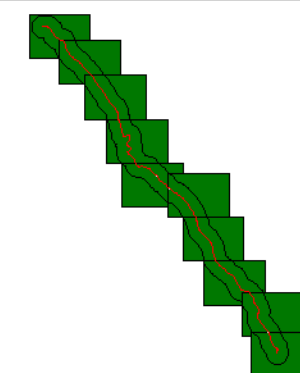
Przekroczenia wartości dopuszczalnych



Legenda

- Oś drogi
- Powierzchnia drogi
- Ekran akustyczny
- Budynki
- ▨ Zieleń
- Wody
- Granica zasięgu odcinka
- Kilometraż drogi

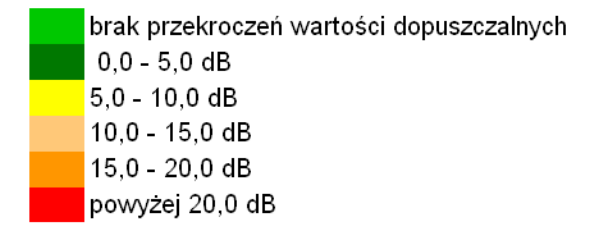
Skala 1:10000



Mapa przekroczeń  
dopuszczalnych poziomów  
dźwięku  $L_N$

Droga wojewódzka nr 886  
Kilometraż: 0+000 - 29+500  
Województwo Podkarpackie  
Powiat: Brzozowski, Sanocki

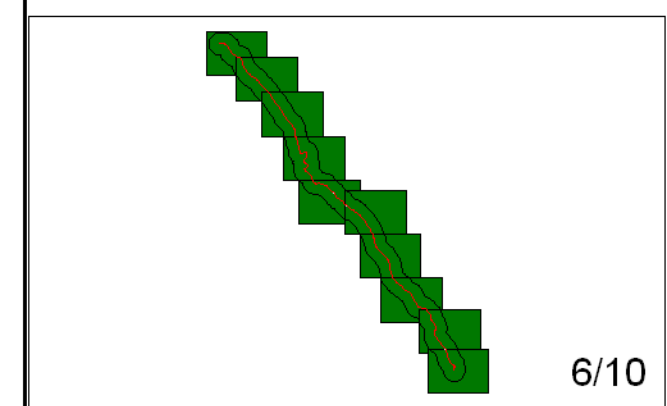
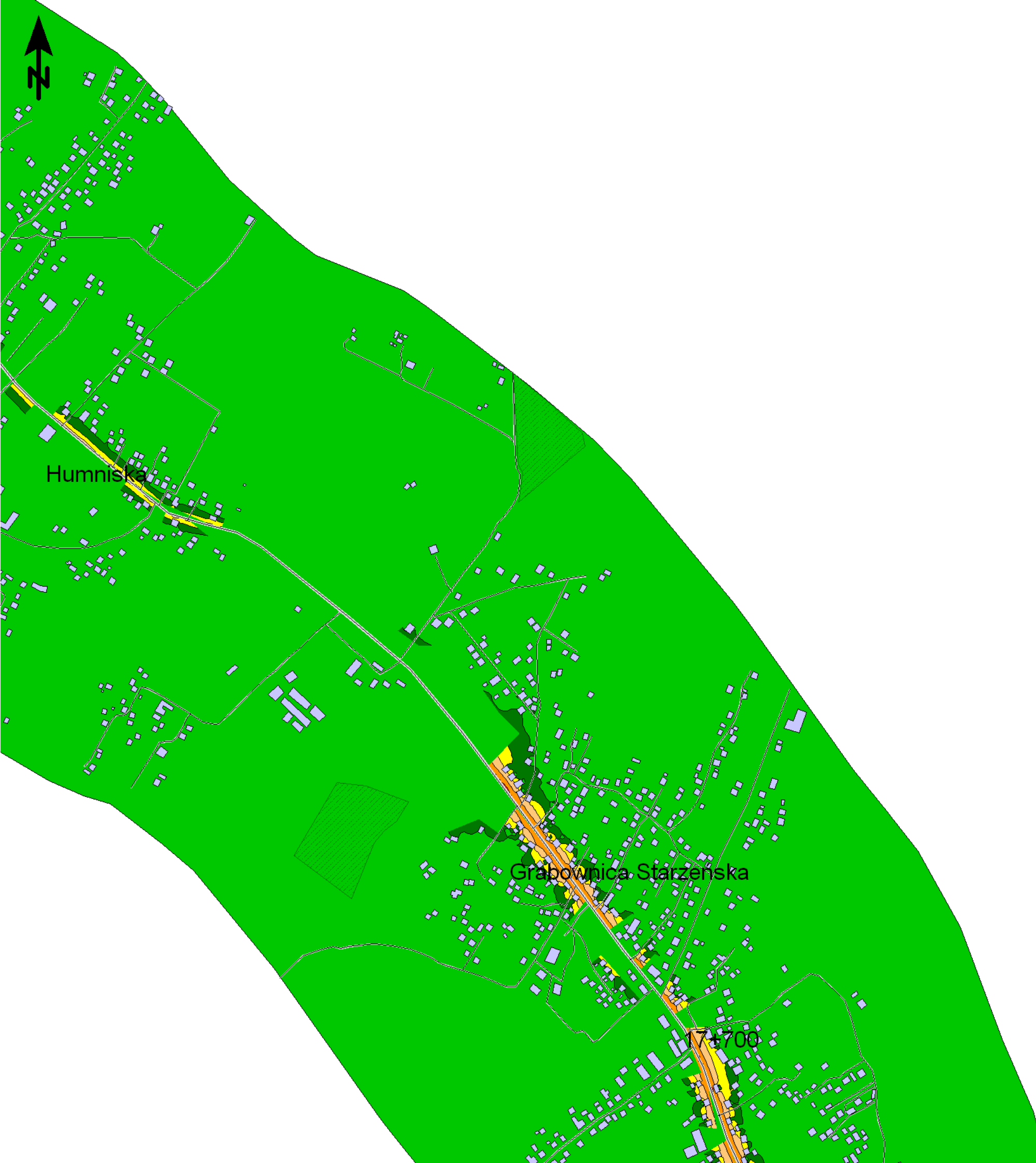
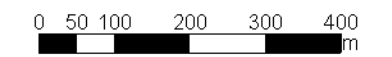
Przekroczenia wartości dopuszczalnych



Legenda

- Oś drogi
- Powierzchnia drogi
- Ekran akustyczny
- Budynki
- Zielen
- Wody
- Granica zasięgu odcinka
- Kilometraż drogi

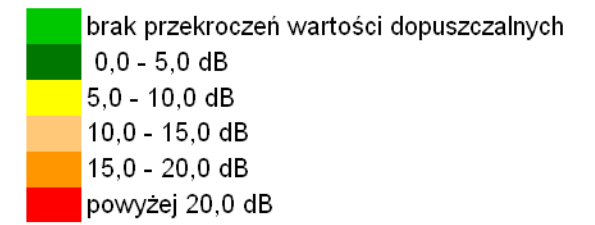
Skala 1:10000



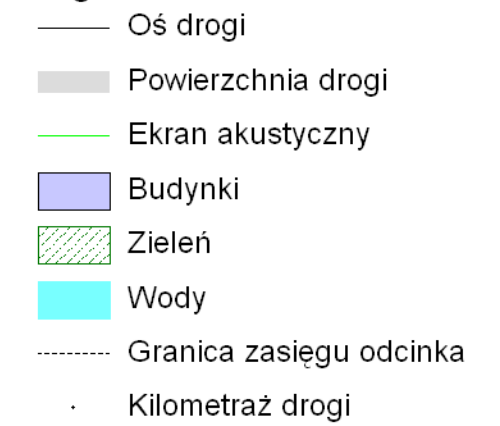
Mapa przekroczeń  
dopuszczalnych poziomów  
dźwięku  $L_N$

Droga wojewódzka nr 886  
Kilometraż: 0+000 - 29+500  
Województwo Podkarpackie  
Powiat: Brzozowski, Sanocki

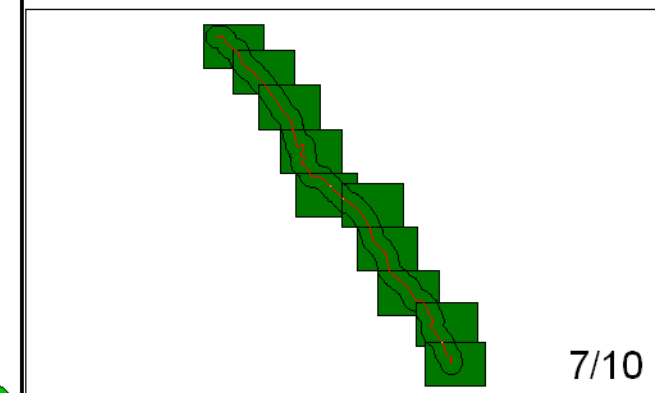
Przekroczenia wartości dopuszczalnych



Legenda









Skala 1:10000











Mapa przekroczeń  
dopuszczalnych poziomów  
dźwięku  $L_N$

Droga wojewódzka nr 886  
Kilometraż: 0+000 - 29+500  
Województwo Podkarpackie  
Powiat: Brzozowski, Sanocki

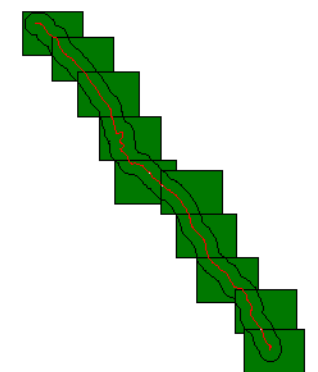
Przekroczenia wartości dopuszczalnych

	brak przekroczeń wartości dopuszczalnych
	0,0 - 5,0 dB
	5,0 - 10,0 dB
	10,0 - 15,0 dB
	15,0 - 20,0 dB
	powyżej 20,0 dB

Legenda

-  Oś drogi
-  Powierzchnia drogi
-  Ekran akustyczny
-  Budynki
-  Zieleń
-  Wody
-  Granica zasięgu odcinka
-  Kilometraż drogi

Skala 1:10000

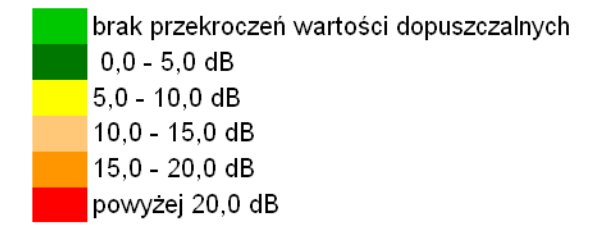




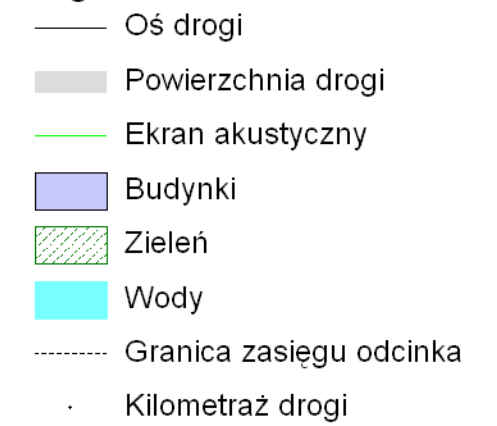
Mapa przekroczeń  
dopuszczalnych poziomów  
dźwięku  $L_N$

Droga wojewódzka nr 886  
Kilometraż: 0+000 - 29+500  
Województwo Podkarpackie  
Powiat: Brzozowski, Sanocki

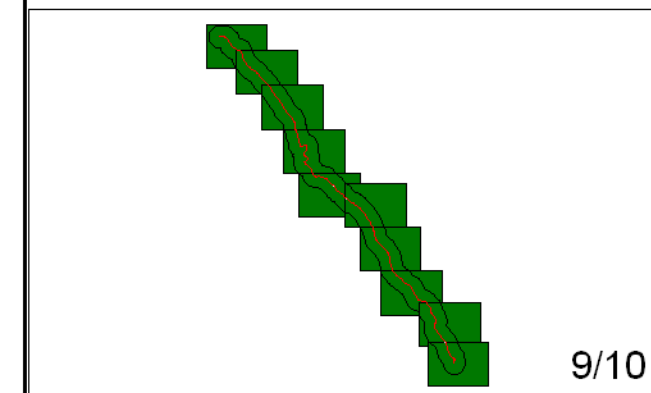
Przekroczenia wartości dopuszczalnych



Legenda



Skala 1:10000





# Mapa przekroczeń dopuszczalnych poziomów dźwięku $L_N$

Droga wojewódzka nr 886  
Kilometraż: 0+000 - 29+500  
Województwo Podkarpackie  
Powiat: Brzozowski, Sanocki



## Przekroczenia wartości dopuszczalnych

- brak przekroczeń wartości dopuszczalnych
- 0,0 - 5,0 dB
- 5,0 - 10,0 dB
- 10,0 - 15,0 dB
- 15,0 - 20,0 dB
- powyżej 20,0 dB

## Legenda

- Oś drogi
- Powierzchnia drogi
- Ekran akustyczny
- Budynki
- Zieleń
- Wody
- Granica zasięgu odcinka
- Kilometraż drogi

Skala 1:10000

