



# Mapa rozmieszczenia ludności ekspozowanej na hałas $L_N$

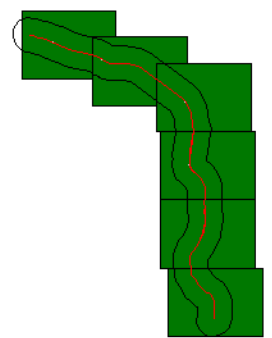
Droga wojewódzka nr 986  
Kilometraż: 0+000 - 17+900  
Województwo Podkarpackie  
Powiat: Ropczycko - Sędziszowski,  
Mielecki

**Przedziały imisji**

	Liczba mieszkańców
50 - 55 dB	851
55 - 60 dB	641
60 - 65 dB	142
65 - 70 dB	4
> 70 dB	0

- Legenda**
- Oś drogi
  - Powierzchnia drogi
  - Ekran akustyczny
  - Budynki
  - Zieleń
  - Wody
  - Granica zasięgu odcinka
  - Kilometraż drogi

Skala 1:10000  
0 50 100 200 300 400 m



# Mapa rozmieszczenia ludności ekspozowanej na hałas $L_N$

Droga wojewódzka nr 986  
Kilometraż: 0+000 - 17+900  
Województwo Podkarpackie  
Powiat: Ropczycko - Sędziszowski,  
Mielecki

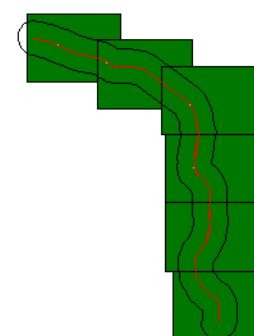
## Przedziały emisji

	Liczba mieszkańców
50 - 55 dB	851
55 - 60 dB	641
60 - 65 dB	142
65 - 70 dB	4
> 70 dB	0

## Legenda

- Oś drogi
- Powierzchnia drogi
- Ekran akustyczny
- Budynki
- Zieleń
- Wody
- Granica zasięgu odcinka
- Kilometraż drogi

Skala 1:10000



# Mapa rozmieszczenia ludności ekspozowanej na hałas $L_N$

Droga wojewódzka nr 986  
Kilometraż: 0+000 - 17+900  
Województwo Podkarpackie  
Powiat: Ropczycko - Sędziszowski,  
Mielecki

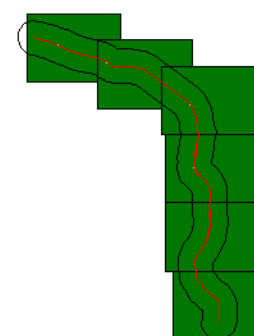
## Przedziały emisji

	Liczba mieszkańców
50 - 55 dB	851
55 - 60 dB	641
60 - 65 dB	142
65 - 70 dB	4
> 70 dB	0

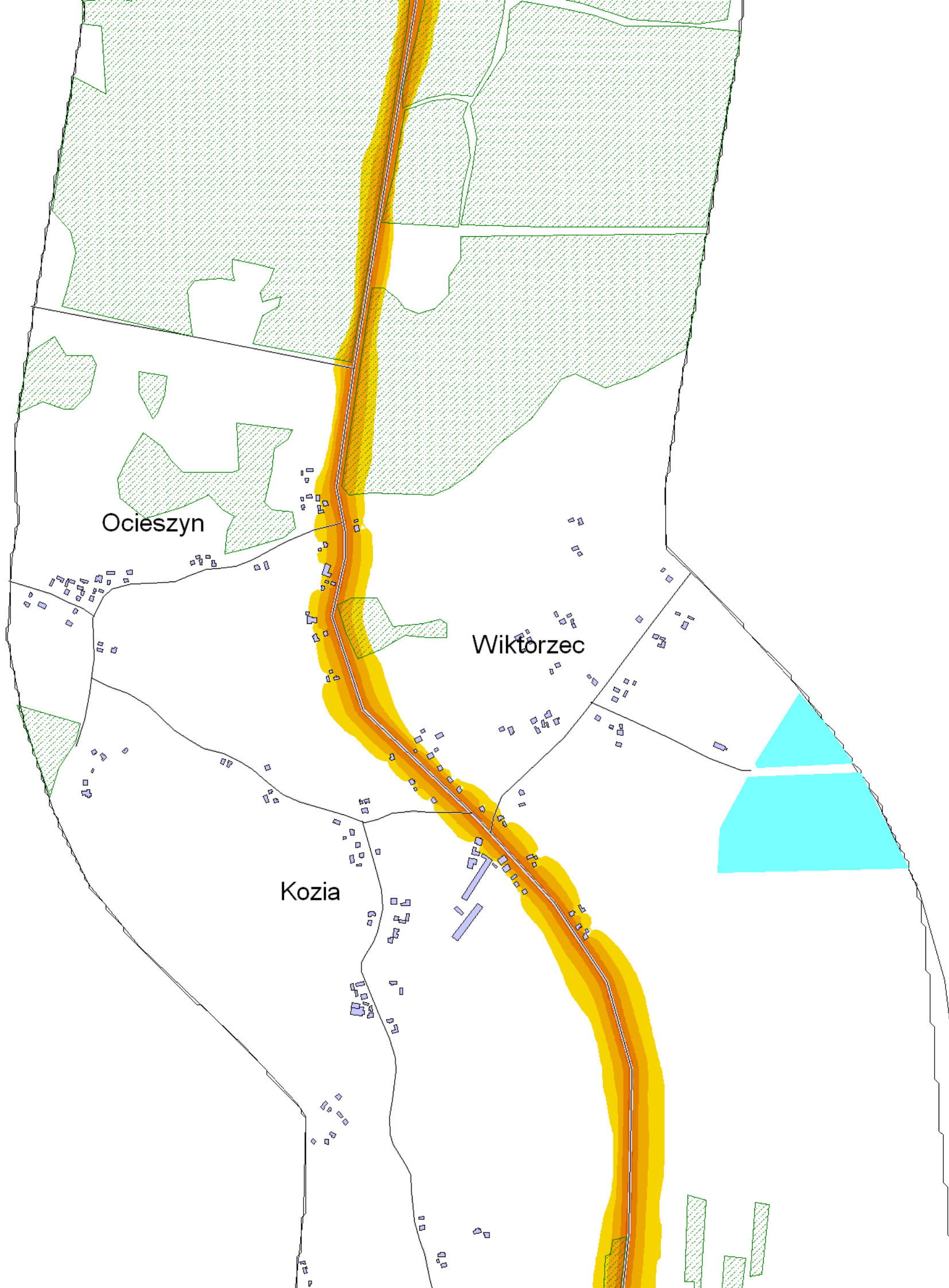
## Legenda

- Oś drogi
- Powierzchnia drogi
- Ekran akustyczny
- Budynki
- Zieleń
- Wody
- Granica zasięgu odcinka
- Kilometraż drogi

Skala 1:10000







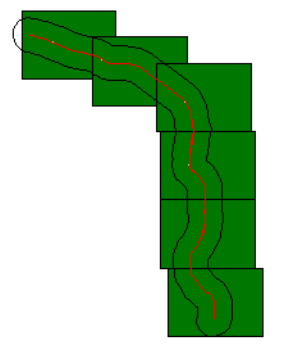
# Mapa rozmieszczenia ludności ekspozowanej na hałas $L_N$

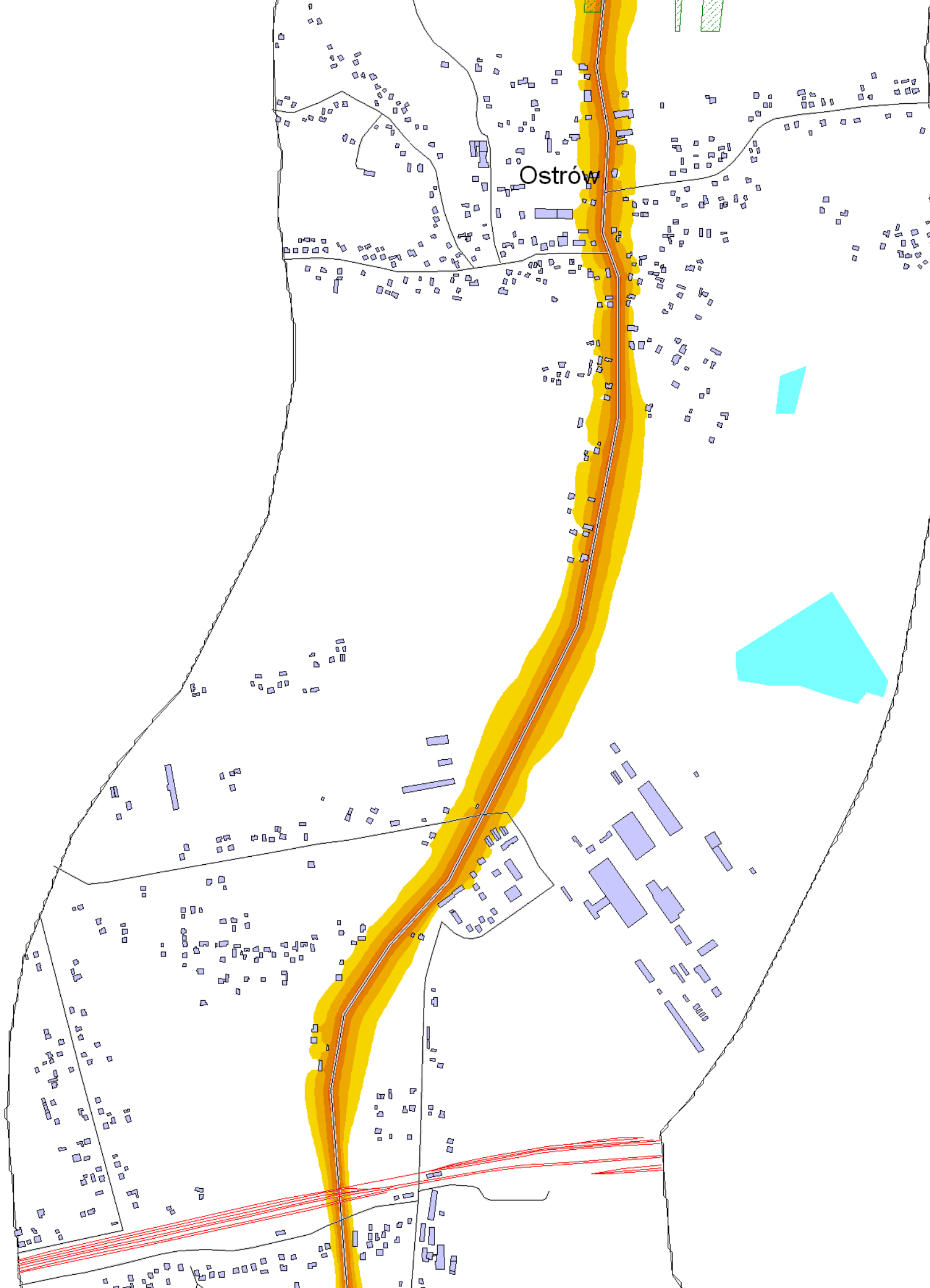
Droga wojewódzka nr 986  
Kilometraż: 0+000 - 17+900  
Województwo Podkarpackie  
Powiat: Ropczycko - Sędziszowski,  
Mielecki

Przedziały emisji	Liczba mieszkańców
50 - 55 dB	851
55 - 60 dB	641
60 - 65 dB	142
65 - 70 dB	4
> 70 dB	0

- Legenda**
- Oś drogi
  - Powierzchnia drogi
  - Ekran akustyczny
  - Budynki
  - Zielen
  - Wody
  - Granica zasięgu odcinka
  - Kilometraż drogi

Skala 1:10000  
0 50 100 200 300 400 m





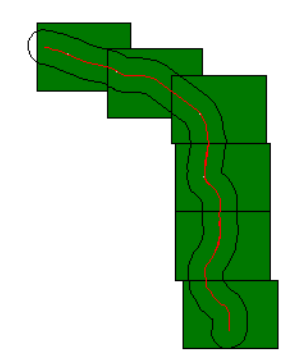
# Mapa rozmieszczenia ludności ekspozowanej na hałas $L_N$

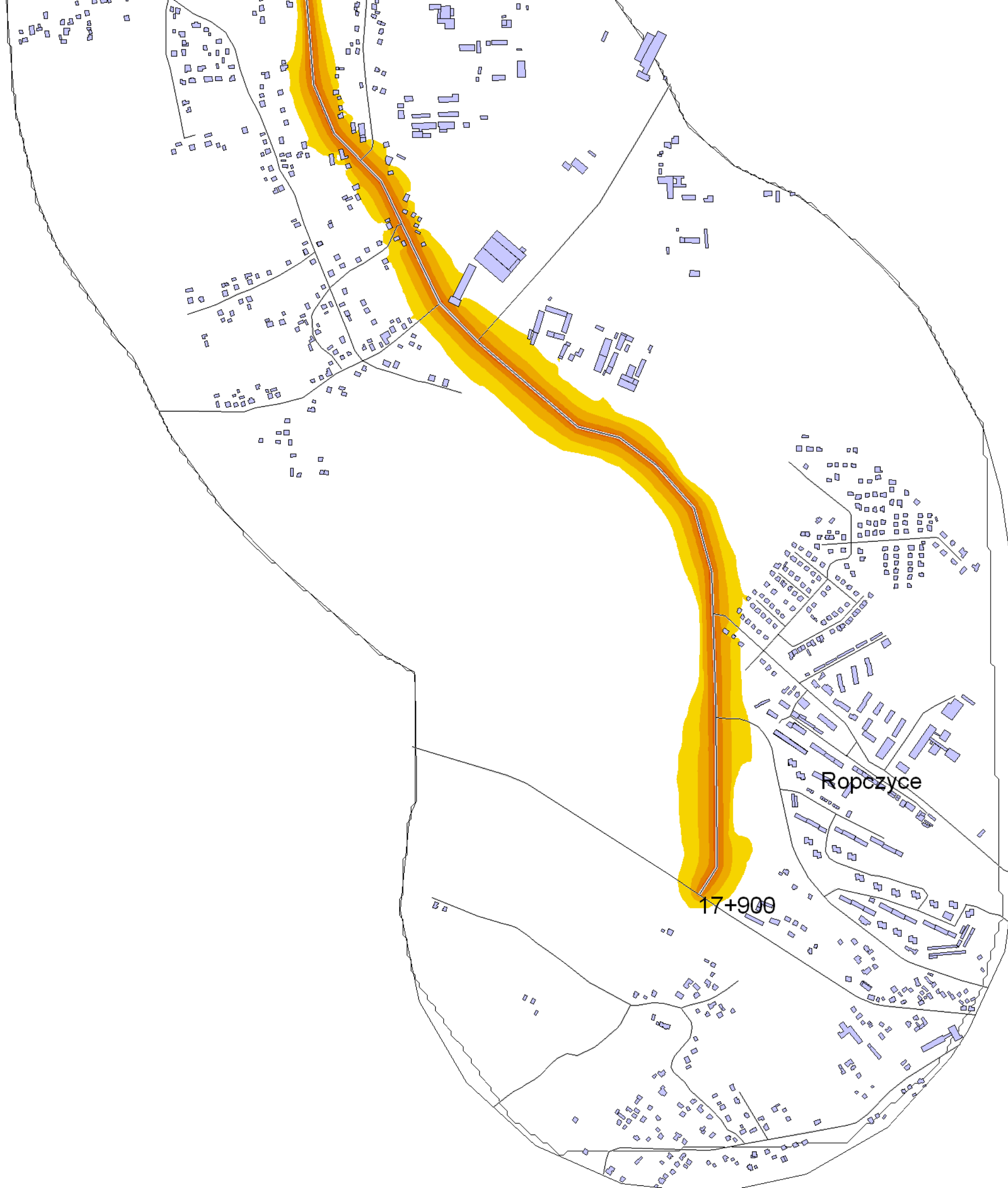
Droga wojewódzka nr 986  
Kilometraż: 0+000 - 17+900  
Województwo Podkarpackie  
Powiat: Ropczycko - Sędziszowski,  
Mielecki

Przedziały imisji	Liczba mieszkańców
50 - 55 dB	851
55 - 60 dB	641
60 - 65 dB	142
65 - 70 dB	4
> 70 dB	0

- Legenda**
- Oś drogi
  - Powierzchnia drogi
  - Ekran akustyczny
  - Budynki
  - Zielen
  - Wody
  - Granica zasięgu odcinka
  - Kilometraż drogi

Skala 1:10000  
0 50 100 200 300 400 m





# Mapa rozmieszczenia ludności ekspozowanej na hałas $L_N$

Droga wojewódzka nr 986  
Kilometraż: 0+000 - 17+900  
Województwo Podkarpackie  
Powiat: Ropczycko - Sędziszowski,  
Mielecki

## Przedziały imisji

	Liczba mieszkańców
50 - 55 dB	851
55 - 60 dB	641
60 - 65 dB	142
65 - 70 dB	4
> 70 dB	0

## Legenda

- Oś drogi
- Powierzchnia drogi
- Ekran akustyczny
- Budynki
- Zielen
- Wody
- Granica zasięgu odcinka
- Kilometraż drogi

Skala 1:10000

