



Mapa rozmieszczenia ludności ekspozowanej na hałas L_{DWN}

Droga wojewódzka nr 986
Kilometraż: 0+000 - 17+900
Województwo Podkarpackie
Powiat: Ropczycko - Sędziszowski,
Mielecki

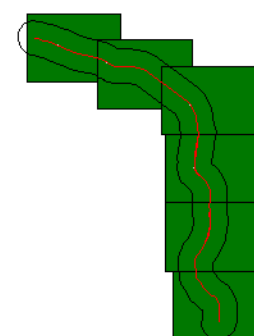
Przedziały imisji

	Liczba mieszkańców
55 - 60 dB	850
60 - 65 dB	644
65 - 70 dB	147
70 - 75 dB	4
> 75 dB	0

Legenda

- Oś drogi
- Powierzchnia drogi
- Ekran akustyczny
- Budynki
- Zieleń
- Wody
- Granica zasięgu odcinka
- Kilometraż drogi

Skala 1:10000



Mapa rozmieszczenia ludności ekspozowanej na hałas L_{DWN}

Droga wojewódzka nr 986
Kilometraż: 0+000 - 17+900
Województwo Podkarpackie
Powiat: Ropczycko - Sędziszowski,
Mielecki

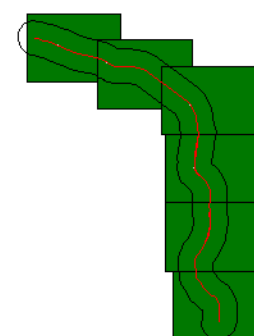
Przedziały emisji

	Liczba mieszkańców
55 - 60 dB	850
60 - 65 dB	644
65 - 70 dB	147
70 - 75 dB	4
> 75 dB	0

Legenda

- Oś drogi
- Powierzchnia drogi
- Ekran akustyczny
- Budynki
- Zieleń
- Wody
- Granica zasięgu odcinka
- Kilometraż drogi

Skala 1:10000



Mapa rozmieszczenia ludności eksponowanej na hałas L_{DWN}

Droga wojewódzka nr 986
Kilometraż: 0+000 - 17+900
Województwo Podkarpackie
Powiat: Ropczycko - Sędziszowski,
Mielecki

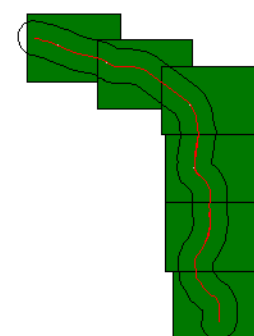
Przedziały emisji

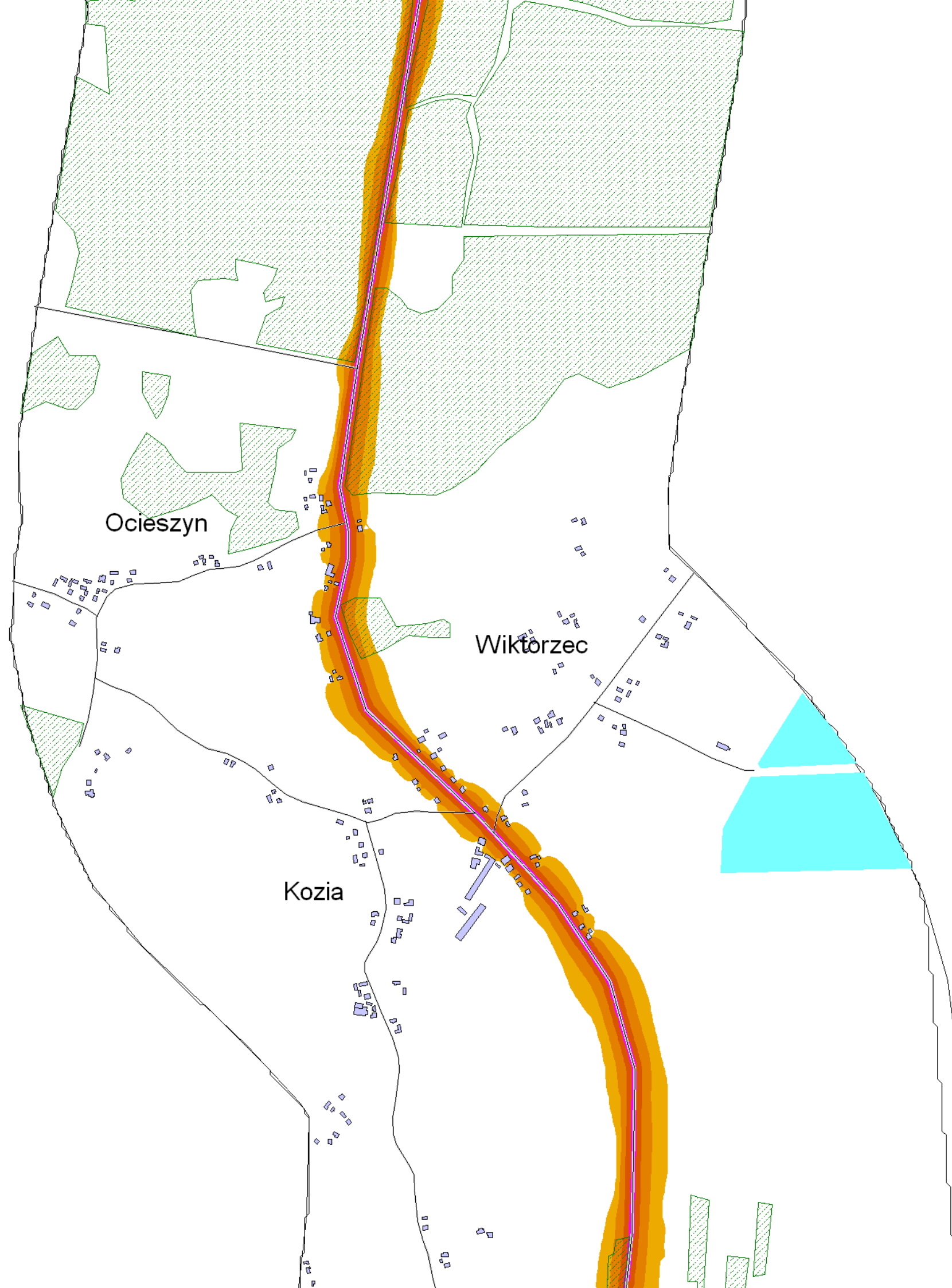
	Liczba mieszkańców
55 - 60 dB	850
60 - 65 dB	644
65 - 70 dB	147
70 - 75 dB	4
> 75 dB	0

Legenda

- Oś drogi
- Powierzchnia drogi
- Ekran akustyczny
- Budynki
- Zielen
- Wody
- Granica zasięgu odcinka
- Kilometraż drogi

Skala 1:10000



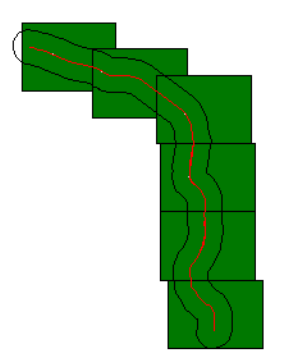
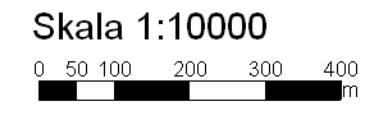


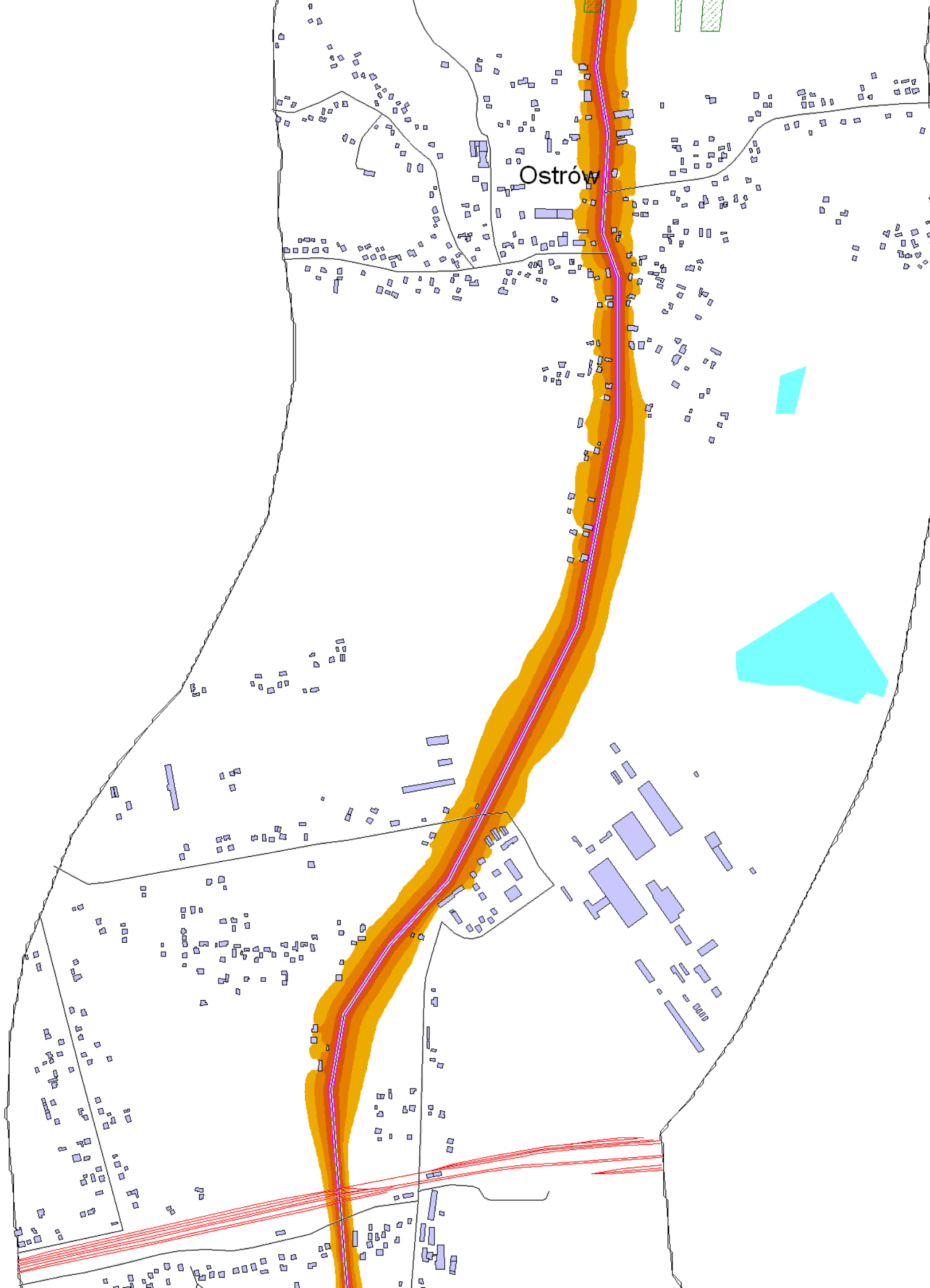
Mapa rozmieszczenia ludności ekspozowanej na hałas L_{DWN}

Droga wojewódzka nr 986
Kilometraż: 0+000 - 17+900
Województwo Podkarpackie
Powiat: Ropczycko - Sędziszowski,
Mielecki

Przedziały imisji	Liczba mieszkańców
55 - 60 dB	850
60 - 65 dB	644
65 - 70 dB	147
70 - 75 dB	4
> 75 dB	0

- Legenda**
- Oś drogi
 - Powierzchnia drogi
 - Ekran akustyczny
 - Budynki
 - Zielen
 - Wody
 - Granica zasięgu odcinka
 - Kilometraż drogi





Mapa rozmieszczenia ludności ekspozowanej na hałas L_{DWN}

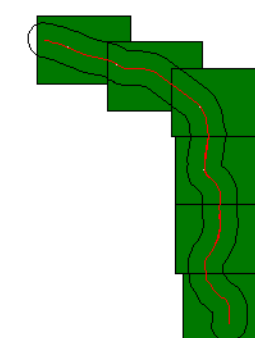
Droga wojewódzka nr 986
Kilometraż: 0+000 - 17+900
Województwo Podkarpackie
Powiat: Ropczycko - Sędziszowski,
Mielecki

Przedziały imisji	Liczba mieszkańców
55 - 60 dB	850
60 - 65 dB	644
65 - 70 dB	147
70 - 75 dB	4
> 75 dB	0

Legenda

- Oś drogi
- Powierzchnia drogi
- Ekran akustyczny
- Budynki
- Zielen
- Wody
- Granica zasięgu odcinka
- Kilometraż drogi

Skala 1:10000





Mapa rozmieszczenia ludności ekspozowanej na hałas L_{DWN}

Droga wojewódzka nr 986
Kilometraż: 0+000 - 17+900
Województwo Podkarpackie
Powiat: Ropczycko - Sędziszowski,
Mielecki

Przedziały emisji

	Liczba mieszkańców
55 - 60 dB	850
60 - 65 dB	644
65 - 70 dB	147
70 - 75 dB	4
> 75 dB	0

Legenda

- Oś drogi
- Powierzchnia drogi
- Ekran akustyczny
- Budynki
- Zielen
- Wody
- Granica zasięgu odcinka
- Kilometraż drogi

Skala 1:10000

