



Mapa rozmieszczenia ludności ekspozowanej na hałas L_N

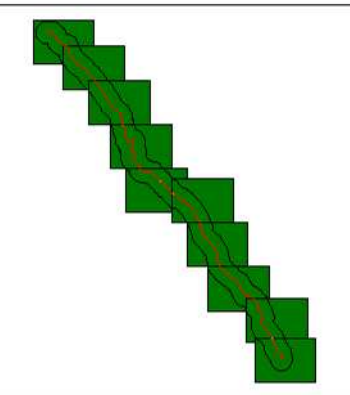
Droga wojewódzka nr 886
Kilometraż: 0+000 - 29+500
Województwo Podkarpackie
Powiat: Brzozowski, Sanocki



Przedziały emisji	Liczba mieszkańców
50 - 55 dB	7 993
55 - 60 dB	4 477
60 - 65 dB	1 932
65 - 70 dB	367
> 70 dB	6

- Legenda**
- Oś drogi
 - Powierzchnia drogi
 - Ekran akustyczny
 - Budynki
 - Zielen
 - Wody
 - Granica zasięgu odcinka
 - Kilometraż drogi

Skala 1:10000
0 50 100 200 300 400 m



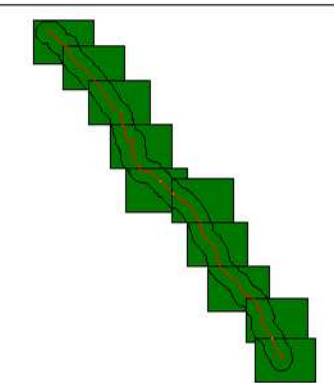
Mapa rozmieszczenia ludności ekspozowanej na hałas L_N

Droga wojewódzka nr 886
Kilometraż: 0+000 - 29+500
Województwo Podkarpackie
Powiat: Brzozowski, Sanocki

Przedziały emisji	Liczba mieszkańców
50 - 55 dB	7 993
55 - 60 dB	4 477
60 - 65 dB	1 932
65 - 70 dB	367
> 70 dB	6

- Legenda**
- Oś drogi
 - Powierzchnia drogi
 - Ekran akustyczny
 - Budynki
 - Zielen
 - Wody
 - Granica zasięgu odcinka
 - Kilometraż drogi

Skala 1:10000
0 50 100 200 300 400 m



Mapa rozmieszczenia ludności ekspozowanej na hałas L_N

Droga wojewódzka nr 886
Kilometraż: 0+000 - 29+500
Województwo Podkarpackie
Powiat: Brzozowski, Sanocki

Przedziały emisji

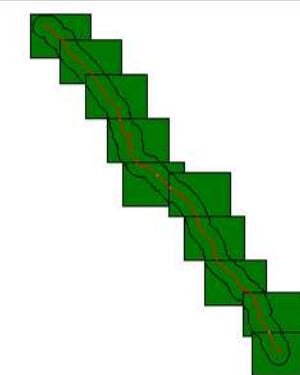
	Liczba mieszkańców
50 - 55 dB	7 993
55 - 60 dB	4 477
60 - 65 dB	1 932
65 - 70 dB	367
> 70 dB	6

Legenda

- Oś drogi
- Powierzchnia drogi
- Ekran akustyczny
- Budynki
- Zielen
- Wody
- Granica zasięgu odcinka
- Kilometraż drogi

Skala 1:10000

0 50 100 200 300 400 m



Mapa rozmieszczenia ludności ekspozowanej na hałas L_N

Droga wojewódzka nr 886
Kilometraż: 0+000 - 29+500
Województwo Podkarpackie
Powiat: Brzozowski, Sanocki

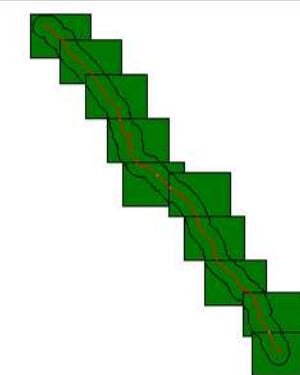
Przedziały emisji

	Liczba mieszkańców
50 - 55 dB	7 993
55 - 60 dB	4 477
60 - 65 dB	1 932
65 - 70 dB	367
> 70 dB	6

Legenda

- Oś drogi
- Powierzchnia drogi
- Ekran akustyczny
- Budynki
- Zielen
- Wody
- Granica zasięgu odcinka
- Kilometraż drogi

Skala 1:10000





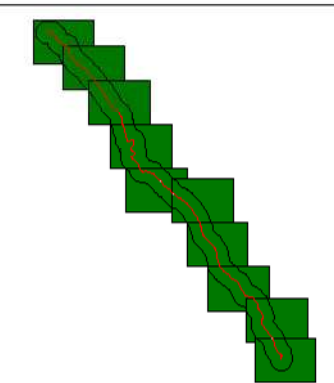
Mapa rozmieszczenia ludności eksponowanej na hałas L_N

Droga wojewódzka nr 886
Kilometraż: 0+000 - 29+500
Województwo Podkarpackie
Powiat: Brzozowski, Sanocki

Przedziały emisji	Liczba mieszkańców
50 - 55 dB	7 993
55 - 60 dB	4 477
60 - 65 dB	1 932
65 - 70 dB	367
> 70 dB	6

- Legenda**
- Oś drogi
 - Powierzchnia drogi
 - Ekran akustyczny
 - Budynki
 - Zielen
 - Wody
 - Granica zasięgu odcinka
 - Kilometraż drogi

Skala 1:10000
0 50 100 200 300 400 m



Mapa rozmieszczenia ludności ekspozowanej na hałas L_N

Droga wojewódzka nr 886
Kilometraż: 0+000 - 29+500
Województwo Podkarpackie
Powiat: Brzozowski, Sanocki

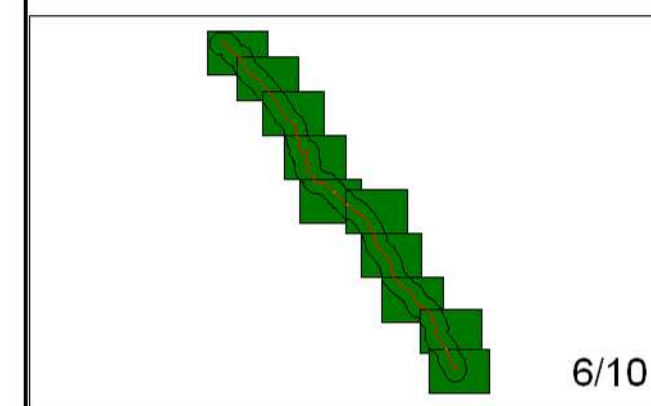
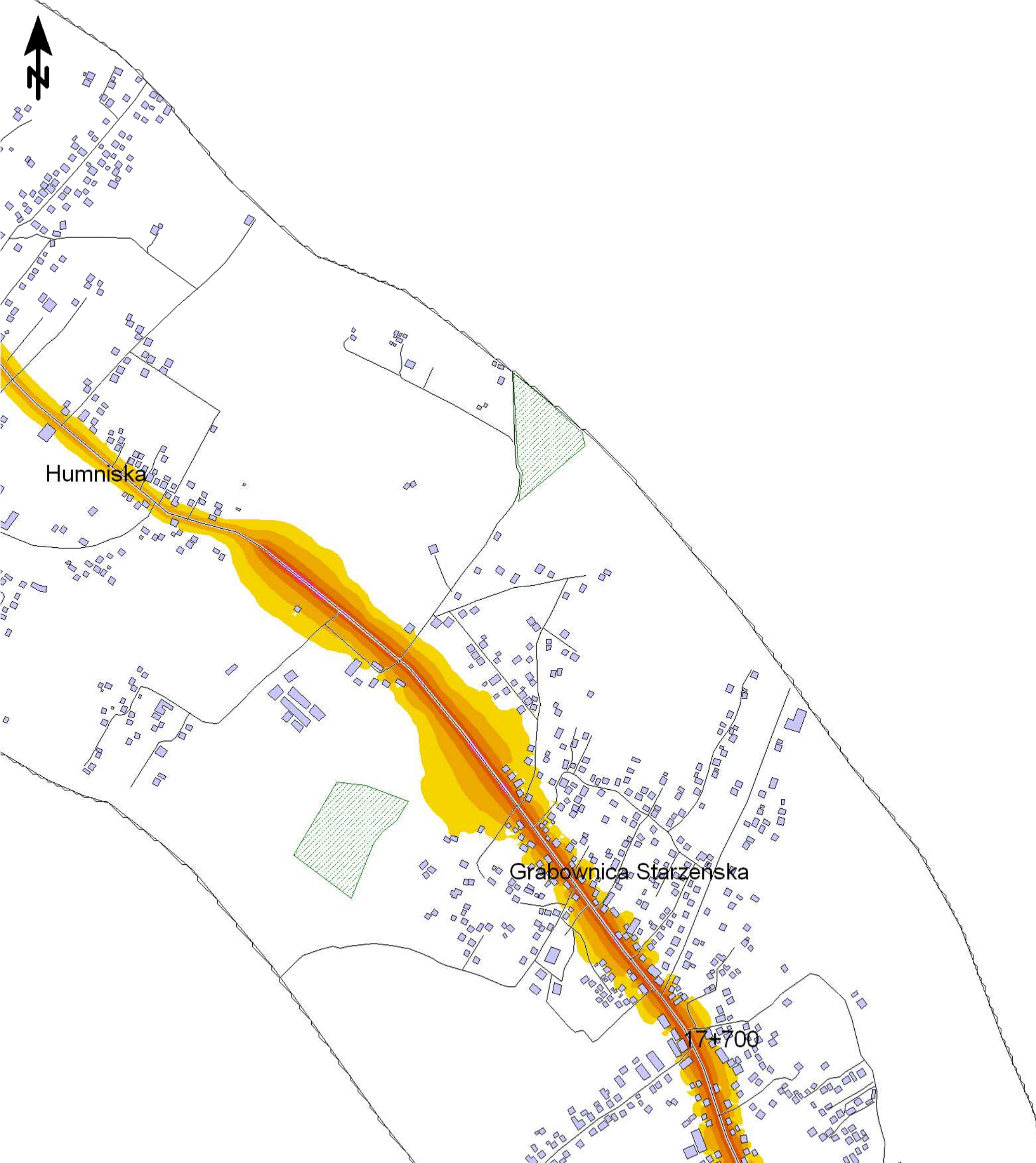
Przedziały imisji

	Liczba mieszkańców
50 - 55 dB	7 993
55 - 60 dB	4 477
60 - 65 dB	1 932
65 - 70 dB	367
> 70 dB	6

Legenda

- Oś drogi
- Powierzchnia drogi
- Ekran akustyczny
- Budynki
- Zielen
- Wody
- Granica zasięgu odcinka
- Kilometraż drogi

Skala 1:10000



Mapa rozmieszczenia ludności ekspozowanej na hałas L_N

Droga wojewódzka nr 886
Kilometraż: 0+000 - 29+500
Województwo Podkarpackie
Powiat: Brzozowski, Sanocki

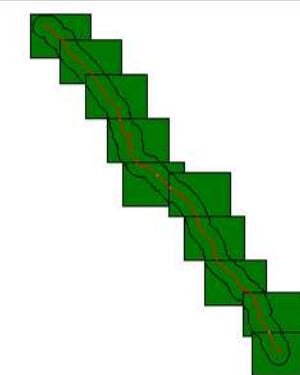
Przedziały emisji

	Liczba mieszkańców
50 - 55 dB	7 993
55 - 60 dB	4 477
60 - 65 dB	1 932
65 - 70 dB	367
> 70 dB	6

Legenda

- Oś drogi
- Powierzchnia drogi
- Ekran akustyczny
- Budynki
- Zieleń
- Wody
- Granica zasięgu odcinka
- Kilometraż drogi

Skala 1:10000



Mapa rozmieszczenia ludności ekspozowanej na hałas L_N

Droga wojewódzka nr 886
Kilometraż: 0+000 - 29+500
Województwo Podkarpackie
Powiat: Brzozowski, Sanocki

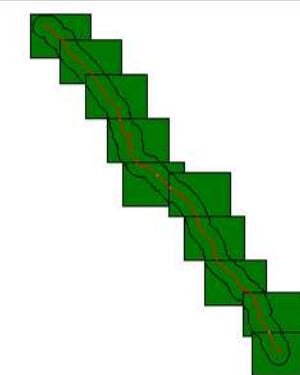
Przedziały emisji

	Liczba mieszkańców
50 - 55 dB	7 993
55 - 60 dB	4 477
60 - 65 dB	1 932
65 - 70 dB	367
> 70 dB	6

Legenda

- Oś drogi
- Powierzchnia drogi
- Ekran akustyczny
- Budynki
- Zieleń
- Wody
- Granica zasięgu odcinka
- Kilometraż drogi

Skala 1:10000



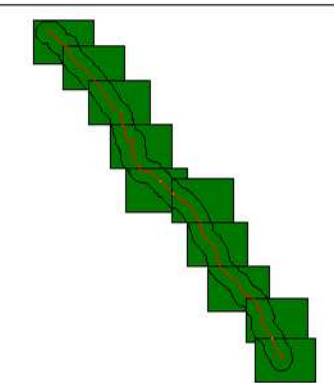
Mapa rozmieszczenia ludności ekspozowanej na hałas L_N

Droga wojewódzka nr 886
Kilometraż: 0+000 - 29+500
Województwo Podkarpackie
Powiat: Brzozowski, Sanocki

Przedziały imisji	Liczba mieszkańców
50 - 55 dB	7 993
55 - 60 dB	4 477
60 - 65 dB	1 932
65 - 70 dB	367
> 70 dB	6

- Legenda**
- Oś drogi
 - Powierzchnia drogi
 - Ekran akustyczny
 - Budynki
 - Zielen
 - Wody
 - Granica zasięgu odcinka
 - Kilometraż drogi

Skala 1:10000
0 50 100 200 300 400 m





Mapa rozmieszczenia ludności ekspozowanej na hałas L_N

Droga wojewódzka nr 886
Kilometraż: 0+000 - 29+500
Województwo Podkarpackie
Powiat: Brzozowski, Sanocki



Przedziały imisji	Liczba mieszkańców
50 - 55 dB	7 993
55 - 60 dB	4 477
60 - 65 dB	1 932
65 - 70 dB	367
> 70 dB	6

- Legenda**
- Oś drogi
 - Powierzchnia drogi
 - Ekran akustyczny
 - Budynki
 - Zielen
 - Wody
 - Granica zasięgu odcinka
 - Kilometraż drogi

Skala 1:10000
0 50 100 200 300 400 m

