

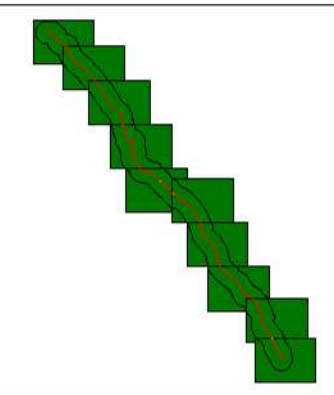
Mapa rozmieszczenia ludności ekspozowanej na hałas L_{DWN}

Droga wojewódzka nr 886
Kilometraż: 0+000 - 29+500
Województwo Podkarpackie
Powiat: Brzozowski, Sanocki

Przedziały imisji	Liczba mieszkańców
55 - 60 dB	10 116
60 - 65 dB	6 054
65 - 70 dB	3 408
70 - 75 dB	1 251
> 75 dB	173

- Legenda**
- Oś drogi
 - Powierzchnia drogi
 - Ekran akustyczny
 - Budynki
 - Zielen
 - Wody
 - Granica zasięgu odcinka
 - Kilometraż drogi

Skala 1:10000
0 50 100 200 300 400 m



Mapa rozmieszczenia ludności ekspozowanej na hałas L_{DWN}

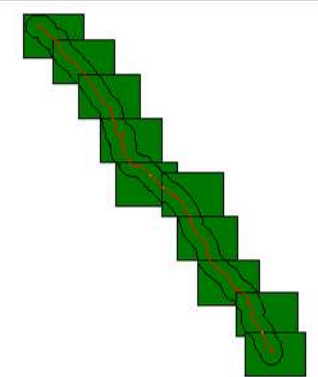

Droga wojewódzka nr 886
Kilometraż: 0+000 - 29+500
Województwo Podkarpackie
Powiat: Brzozowski, Sanocki

Przedziały imisji	Liczba mieszkańców
55 - 60 dB	10 116
60 - 65 dB	6 054
65 - 70 dB	3 408
70 - 75 dB	1 251
> 75 dB	173

Legenda

- Oś drogi
- Powierzchnia drogi
- Ekran akustyczny
- Budynki
- Zielen
- Wody
- Granica zasięgu odcinka
- Kilometraż drogi

Skala 1:10000



Mapa rozmieszczenia ludności eksponowanej na hałas L_{DWN}

Droga wojewódzka nr 886
Kilometraż: 0+000 - 29+500
Województwo Podkarpackie
Powiat: Brzozowski, Sanocki

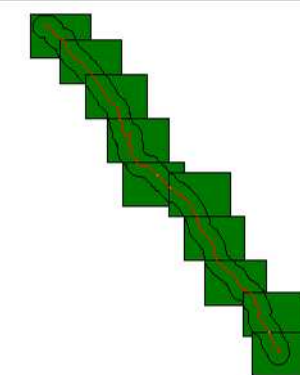
Przedziały imisji

	Liczba mieszkańców
55 - 60 dB	10 116
60 - 65 dB	6 054
65 - 70 dB	3 408
70 - 75 dB	1 251
> 75 dB	173

Legenda

- Oś drogi
- Powierzchnia drogi
- Ekran akustyczny
- Budynki
- Zieleń
- Wody
- Granica zasięgu odcinka
- Kilometraż drogi

Skala 1:10000



Mapa rozmieszczenia ludności eksponowanej na hałas L_{DWN}

Droga wojewódzka nr 886
Kilometraż: 0+000 - 29+500
Województwo Podkarpackie
Powiat: Brzozowski, Sanocki

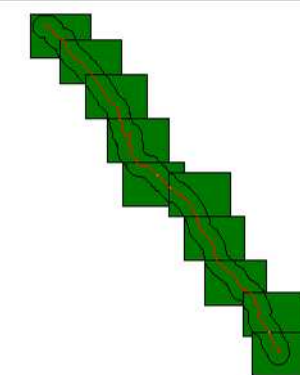
Przedziały imisji

	Liczba mieszkańców
55 - 60 dB	10 116
60 - 65 dB	6 054
65 - 70 dB	3 408
70 - 75 dB	1 251
> 75 dB	173

Legenda

- Oś drogi
- Powierzchnia drogi
- Ekran akustyczny
- Budynki
- Zielen
- Wody
- Granica zasięgu odcinka
- Kilometraż drogi

Skala 1:10000





Mapa rozmieszczenia ludności eksponowanej na hałas L_{DWN}

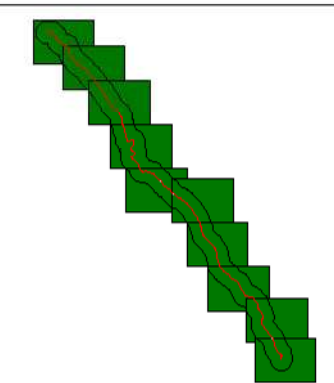
Droga wojewódzka nr 886
Kilometraż: 0+000 - 29+500
Województwo Podkarpackie
Powiat: Brzozowski, Sanocki

Przedziały imisji

Przedziały imisji	Liczba mieszkańców
55 - 60 dB	10 116
60 - 65 dB	6 054
65 - 70 dB	3 408
70 - 75 dB	1 251
> 75 dB	173

- Legenda**
- Oś drogi
 - Powierzchnia drogi
 - Ekran akustyczny
 - Budynki
 - Zieleń
 - Wody
 - Granica zasięgu odcinka
 - Kilometraż drogi

Skala 1:10000
0 50 100 200 300 400 m



Mapa rozmieszczenia ludności eksponowanej na hałas L_{DWN}

Droga wojewódzka nr 886
Kilometraż: 0+000 - 29+500
Województwo Podkarpackie
Powiat: Brzozowski, Sanocki

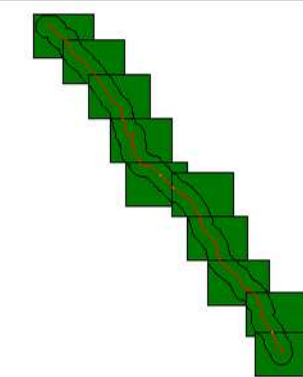
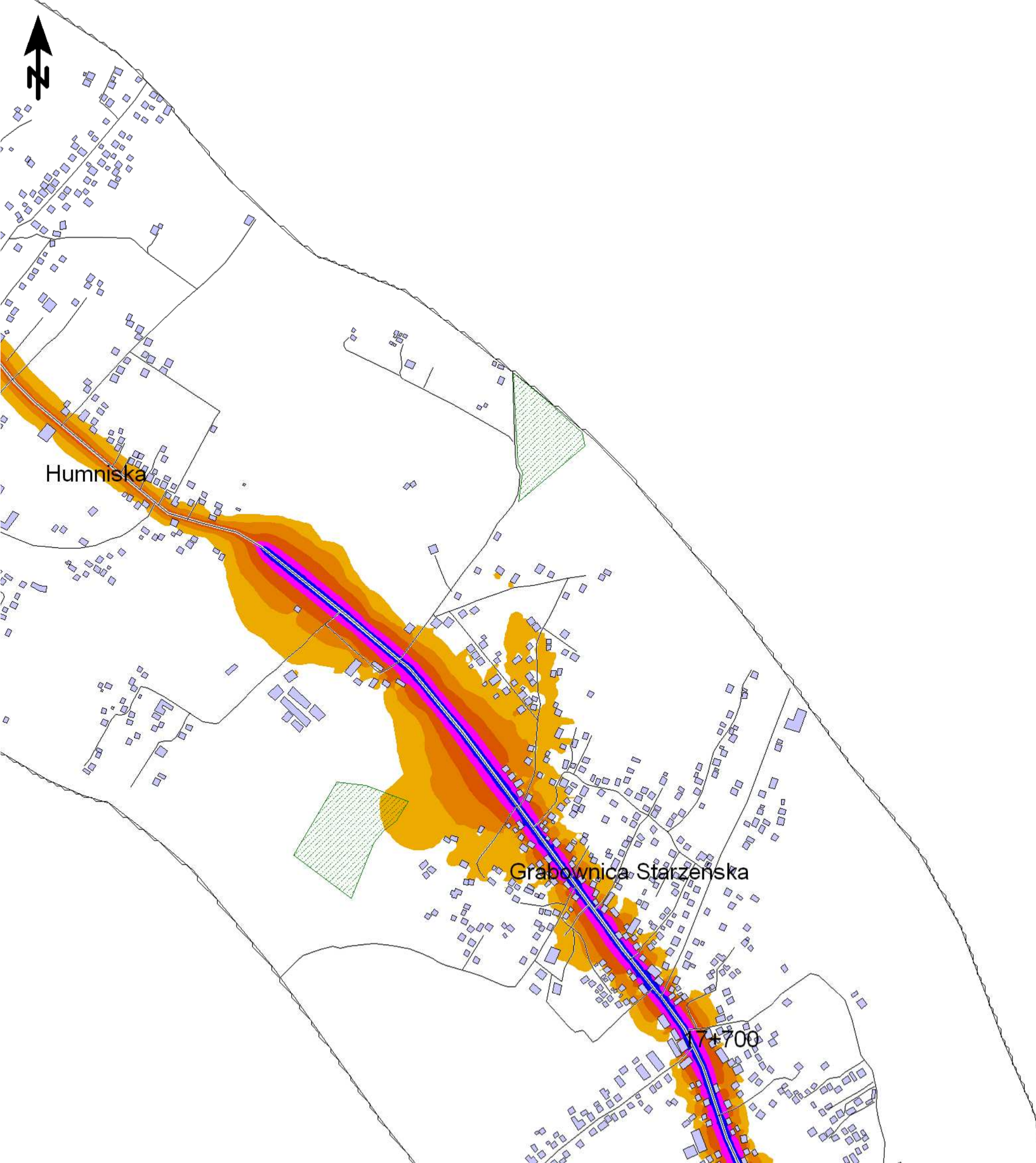
Przedziały imisji

	Liczba mieszkańców
55 - 60 dB	10 116
60 - 65 dB	6 054
65 - 70 dB	3 408
70 - 75 dB	1 251
> 75 dB	173

Legenda

- Oś drogi
- Powierzchnia drogi
- Ekran akustyczny
- Budynki
- Zielen
- Wody
- Granica zasięgu odcinka
- Kilometraż drogi

Skala 1:10000



Mapa rozmieszczenia ludności ekspozowanej na hałas L_{DWN}

Droga wojewódzka nr 886
Kilometraż: 0+000 - 29+500
Województwo Podkarpackie
Powiat: Brzozowski, Sanocki

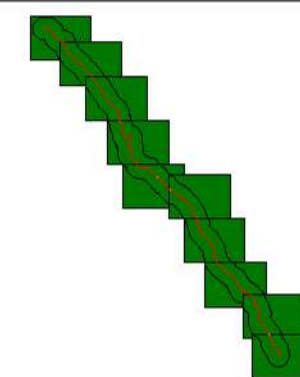
Przedziały imisji

	Liczba mieszkańców
55 - 60 dB	10 116
60 - 65 dB	6 054
65 - 70 dB	3 408
70 - 75 dB	1 251
> 75 dB	173

Legenda

- Oś drogi
- Powierzchnia drogi
- Ekran akustyczny
- Budynki
- Zieleń
- Wody
- Granica zasięgu odcinka
- Kilometraż drogi

Skala 1:10000



Mapa rozmieszczenia ludności ekspozowanej na hałas L_{DWN}

Droga wojewódzka nr 886
Kilometraż: 0+000 - 29+500
Województwo Podkarpackie
Powiat: Brzozowski, Sanocki

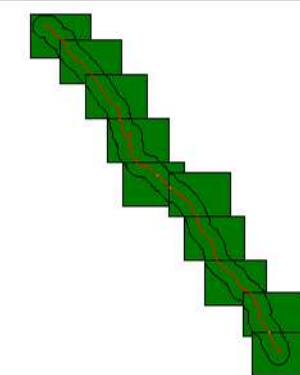
Przedziały imisji

	Liczba mieszkańców
55 - 60 dB	10 116
60 - 65 dB	6 054
65 - 70 dB	3 408
70 - 75 dB	1 251
> 75 dB	173

Legenda

- Oś drogi
- Powierzchnia drogi
- Ekran akustyczny
- Budynki
- Zieleń
- Wody
- Granica zasięgu odcinka
- Kilometraż drogi

Skala 1:10000



Mapa rozmieszczenia ludności ekspozowanej na hałas L_{DWN}

Droga wojewódzka nr 886
Kilometraż: 0+000 - 29+500
Województwo Podkarpackie
Powiat: Brzozowski, Sanocki

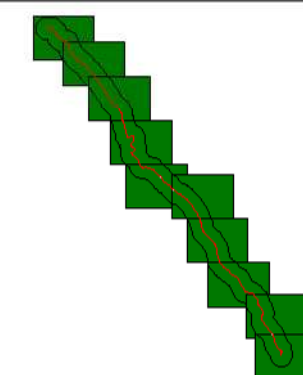
Przedziały imisji

	Liczba mieszkańców
55 - 60 dB	10 116
60 - 65 dB	6 054
65 - 70 dB	3 408
70 - 75 dB	1 251
> 75 dB	173

Legenda

- Oś drogi
- Powierzchnia drogi
- Ekran akustyczny
- Budynki
- Zieleń
- Wody
- Granica zasięgu odcinka
- Kilometraż drogi

Skala 1:10000





Mapa rozmieszczenia ludności ekspozowanej na hałas L_{DWN}

Droga wojewódzka nr 886
Kilometraż: 0+000 - 29+500
Województwo Podkarpackie
Powiat: Brzozowski, Sanocki



Przedziały imisji

Przedziały imisji	Liczba mieszkańców
55 - 60 dB	10 116
60 - 65 dB	6 054
65 - 70 dB	3 408
70 - 75 dB	1 251
> 75 dB	173

- Legenda**
- Oś drogi
 - Powierzchnia drogi
 - Ekran akustyczny
 - Budynki
 - Zieleń
 - Wody
 - Granica zasięgu odcinka
 - Kilometraż drogi

Skala 1:10000
0 50 100 200 300 400 m

