



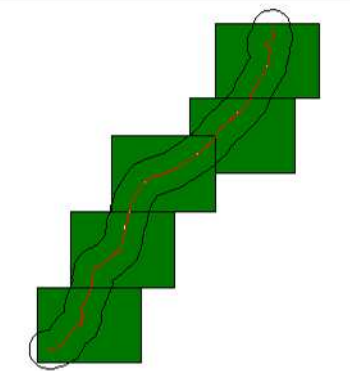
Mapa rozmieszczenia ludności ekspozowanej na hałas L_N

Droga wojewódzka nr 880
Kilometraż: 0+000 - 16+800
Województwo Podkarpackie
Powiat: Jarosławski

Przedziały imisji	Liczba mieszkańców
50 - 55 dB	940
55 - 60 dB	307
60 - 65 dB	39
65 - 70 dB	0
> 70 dB	0

- Legenda**
- Oś drogi
 - Powierzchnia drogi
 - Ekran akustyczny
 - Budynki
 - Zielen
 - Wody
 - Granica zasięgu odcinka
 - Kilometraż drogi

Skala 1:10000
0 50 100 200 300 400 m





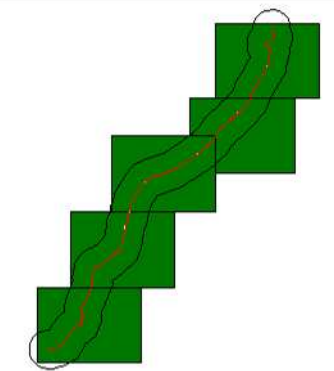
Mapa rozmieszczenia ludności ekspozowanej na hałas L_N

Droga wojewódzka nr 880
Kilometraż: 0+000 - 16+800
Województwo Podkarpackie
Powiat: Jarosławski

Przedziały imisji	Liczba mieszkańców
50 - 55 dB	940
55 - 60 dB	307
60 - 65 dB	39
65 - 70 dB	0
> 70 dB	0

- Legenda**
- Oś drogi
 - Powierzchnia drogi
 - Ekran akustyczny
 - Budynki
 - Zieleń
 - Wody
 - Granica zasięgu odcinka
 - Kilometraż drogi

Skala 1:10000
0 50 100 200 300 400 m





Mapa rozmieszczenia ludności ekspozowanej na hałas L_N

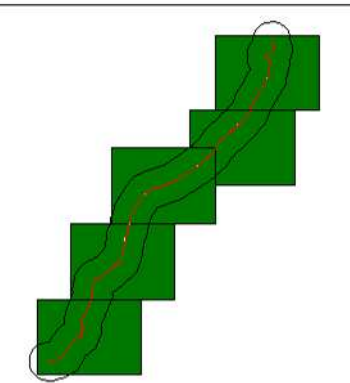
Droga wojewódzka nr 880
Kilometraż: 0+000 - 16+800
Województwo Podkarpackie
Powiat: Jarosławski

Przedziały emisji

	Liczba mieszkańców
50 - 55 dB	940
55 - 60 dB	307
60 - 65 dB	39
65 - 70 dB	0
> 70 dB	0

- Legenda**
- Oś drogi
 - Powierzchnia drogi
 - Ekran akustyczny
 - Budynki
 - Zieleń
 - Wody
 - Granica zasięgu odcinka
 - Kilometraż drogi

Skala 1:10000
0 50 100 200 300 400 m





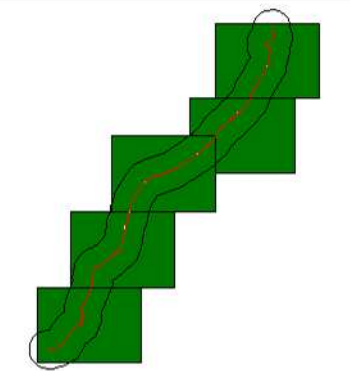
Mapa rozmieszczenia ludności ekspozowanej na hałas L_N

Droga wojewódzka nr 880
Kilometraż: 0+000 - 16+800
Województwo Podkarpackie
Powiat: Jarosławski

Przedziały imisji	Liczba mieszkańców
50 - 55 dB	940
55 - 60 dB	307
60 - 65 dB	39
65 - 70 dB	0
> 70 dB	0

- Legenda**
- Oś drogi
 - Powierzchnia drogi
 - Ekran akustyczny
 - Budynki
 - Zielen
 - Wody
 - Granica zasięgu odcinka
 - Kilometraż drogi

Skala 1:10000
0 50 100 200 300 400 m





Mapa rozmieszczenia ludności ekspozowanej na hałas L_N

Droga wojewódzka nr 880
Kilometraż: 0+000 - 16+800
Województwo Podkarpackie
Powiat: Jarosławski

Przedziały imisji	Liczba mieszkańców
50 - 55 dB	940
55 - 60 dB	307
60 - 65 dB	39
65 - 70 dB	0
> 70 dB	0

- Legenda**
- Oś drogi
 - Powierzchnia drogi
 - Ekran akustyczny
 - Budynki
 - Zielen
 - Wody
 - Granica zasięgu odcinka
 - Kilometraż drogi

Skala 1:10000
0 50 100 200 300 400
m

