



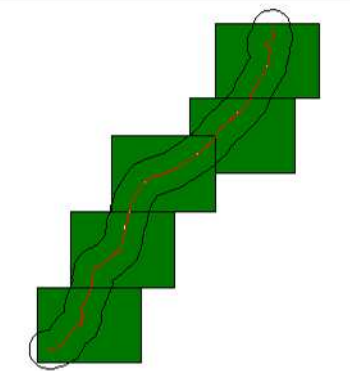
# Mapa rozmieszczenia ludności ekspozowanej na hałas $L_{DWN}$

Droga wojewódzka nr 880  
Kilometraż: 0+000 - 16+800  
Województwo Podkarpackie  
Powiat: Jarosławski

Przedziały imisji	Liczba mieszkańców
55 - 60 dB	1 179
60 - 65 dB	576
65 - 70 dB	163
70 - 75 dB	0
> 75 dB	0

- Legenda**
- Oś drogi
  - Powierzchnia drogi
  - Ekran akustyczny
  - Budynki
  - Zielen
  - Wody
  - Granica zasięgu odcinka
  - Kilometraż drogi

Skala 1:10000  
0 50 100 200 300 400 m







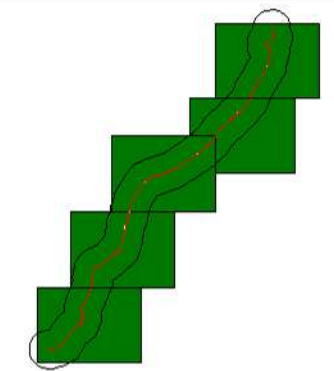
# Mapa rozmieszczenia ludności ekspozowanej na hałas $L_{DWN}$

Droga wojewódzka nr 880  
Kilometraż: 0+000 - 16+800  
Województwo Podkarpackie  
Powiat: Jarosławski

Przedziały imisji	Liczba mieszkańców
55 - 60 dB	1 179
60 - 65 dB	576
65 - 70 dB	163
70 - 75 dB	0
> 75 dB	0

- Legenda**
- Oś drogi
  - Powierzchnia drogi
  - Ekran akustyczny
  - Budynki
  - Zieleń
  - Wody
  - Granica zasięgu odcinka
  - Kilometraż drogi

Skala 1:10000  
0 50 100 200 300 400 m







# Mapa rozmieszczenia ludności ekspozowanej na hałas $L_{DWN}$

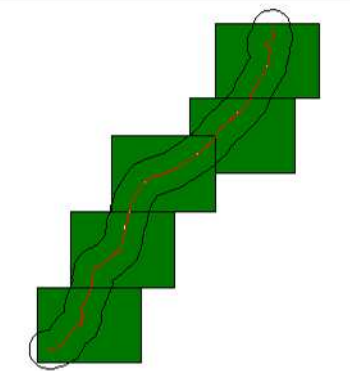
Droga wojewódzka nr 880  
Kilometraż: 0+000 - 16+800  
Województwo Podkarpackie  
Powiat: Jarosławski

**Przedziały imisji**

Przedziały imisji	Liczba mieszkańców
55 - 60 dB	1 179
60 - 65 dB	576
65 - 70 dB	163
70 - 75 dB	0
> 75 dB	0

- Legenda**
- Oś drogi
  - Powierzchnia drogi
  - Ekran akustyczny
  - Budynki
  - Zieleń
  - Wody
  - Granica zasięgu odcinka
  - Kilometraż drogi

**Skala 1:10000**  
0 50 100 200 300 400 m







# Mapa rozmieszczenia ludności ekspozowanej na hałas $L_{DWN}$

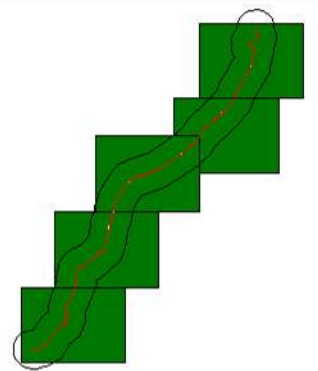
Droga wojewódzka nr 880  
Kilometraż: 0+000 - 16+800  
Województwo Podkarpackie  
Powiat: Jarosławski

**Przedziały imisji**

	Liczba mieszkańców
55 - 60 dB	1 179
60 - 65 dB	576
65 - 70 dB	163
70 - 75 dB	0
> 75 dB	0

- Legenda**
- Oś drogi
  - Powierzchnia drogi
  - Ekran akustyczny
  - Budynki
  - Zielen
  - Wody
  - Granica zasięgu odcinka
  - Kilometraż drogi

Skala 1:10000  
0 50 100 200 300 400 m





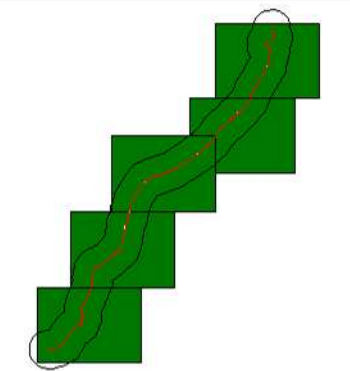
# Mapa rozmieszczenia ludności ekspozowanej na hałas $L_{DWN}$

Droga wojewódzka nr 880  
Kilometraż: 0+000 - 16+800  
Województwo Podkarpackie  
Powiat: Jarosławski

Przedziały emisji	Liczba mieszkańców
55 - 60 dB	1 179
60 - 65 dB	576
65 - 70 dB	163
70 - 75 dB	0
> 75 dB	0

- Legenda**
- Oś drogi
  - Powierzchnia drogi
  - Ekran akustyczny
  - Budynki
  - Zielen
  - Wody
  - Granica zasięgu odcinka
  - Kilometraż drogi

Skala 1:10000  
0 50 100 200 300 400 m



16+800

Tyniowice

Wieckowice