



Mapa imisyjna

L_N

Droga wojewódzka nr 985
Kilometraż: 0+000 - 32+100,
47+700 - 62+600
Województwo Podkarpackie
Powiat: Mielecki, Dębicki

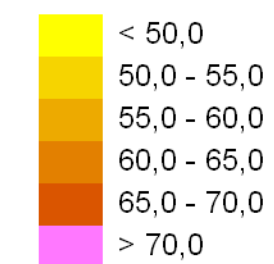
Nagnajów

0+000

Siedlszczyany

Suchorzów


Przedziały imisji



Legenda

- Oś drogi
- Powierzchnia drogi
- Ekran akustyczny
- Budynki
- Zieleń
- Wody
- Granica zasięgu odcinka
- Kilometraż drogi

Skala 1:10000



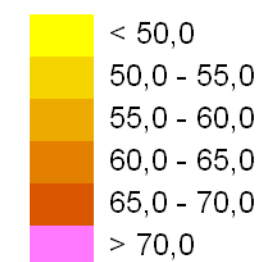


Mapa imisyjna









L_N

Droga wojewódzka nr 985
Kilometraż: 0+000 - 32+100,
47+700 - 62+600
Województwo Podkarpackie
Powiat: Mielecki, Dębicki


Przedziały emisji



Legenda

-  Oś drogi
-  Powierzchnia drogi
-  Ekran akustyczny
-  Budynki
-  Zieleń
-  Wody
-  Granica zasięgu odcinka
-  Kilometraż drogi

Skala 1:10000



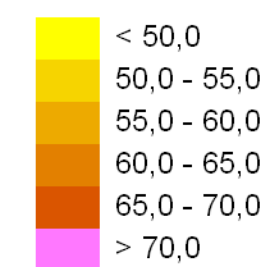


Mapa imisyjna

L_N

Droga wojewódzka nr 985
Kilometraż: 0+000 - 32+100,
47+700 - 62+600
Województwo Podkarpackie
Powiat: Mielecki, Dębicki


Przedziały imisyji



Legenda

- Oś drogi
- Powierzchnia drogi
- Ekran akustyczny
- Budynki
- Zielen
- Wody
- Granica zasięgu odcinka
- Kilometraż drogi

Skala 1:10000



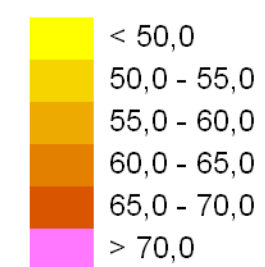


Mapa imisyjna

L_N

Droga wojewódzka nr 985
Kilometraż: 0+000 - 32+100,
47+700 - 62+600
Województwo Podkarpackie
Powiat: Mielecki, Dębicki


Przedziały imisyji



Legenda

- Oś drogi
- Powierzchnia drogi
- Ekran akustyczny
- Budynki
- Zieleń
- Wody
- Granica zasięgu odcinka
- Kilometraż drogi

Skala 1:10000



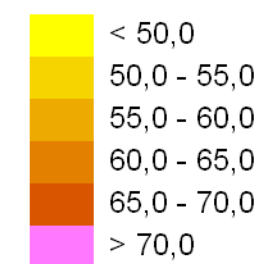


Mapa imisyjna

L_N

Droga wojewódzka nr 985
Kilometraż: 0+000 - 32+100,
47+700 - 62+600
Województwo Podkarpackie
Powiat: Mielecki, Dębicki

Przedziały imisji



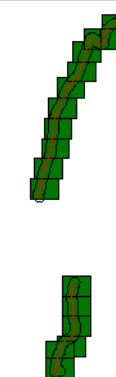
Legenda

- Oś drogi
- Powierzchnia drogi
- Ekran akustyczny
- Budynki
- Zielen
- Wody
- Granica zasięgu odcinka
- Kilometraż drogi

Skala 1:10000



Państwowa Narodowa





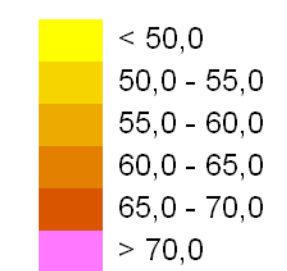
Państw Narodowa

Mapa imisyjna

L_N

Droga wojewódzka nr 985
Kilometraż: 0+000 - 32+100,
47+700 - 62+600
Województwo Podkarpackie
Powiat: Mielecki, Dębicki

Przedziały imisyji



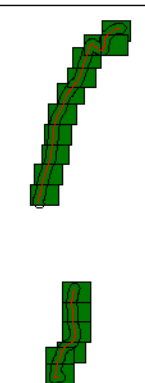
Legenda

- Oś drogi
- Powierzchnia drogi
- Ekran akustyczny
- Budynki
- Zieleń
- Wody
- Granica zasięgu odcinka
- Kilometraż drogi

Skala 1:10000



Pierzchne



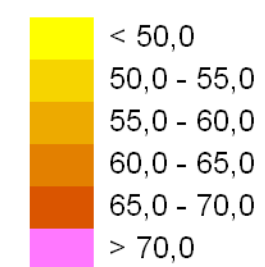


Mapa imisyjna

L_N

Droga wojewódzka nr 985
Kilometraż: 0+000 - 32+100,
47+700 - 62+600
Województwo Podkarpackie
Powiat: Mielecki, Dębicki


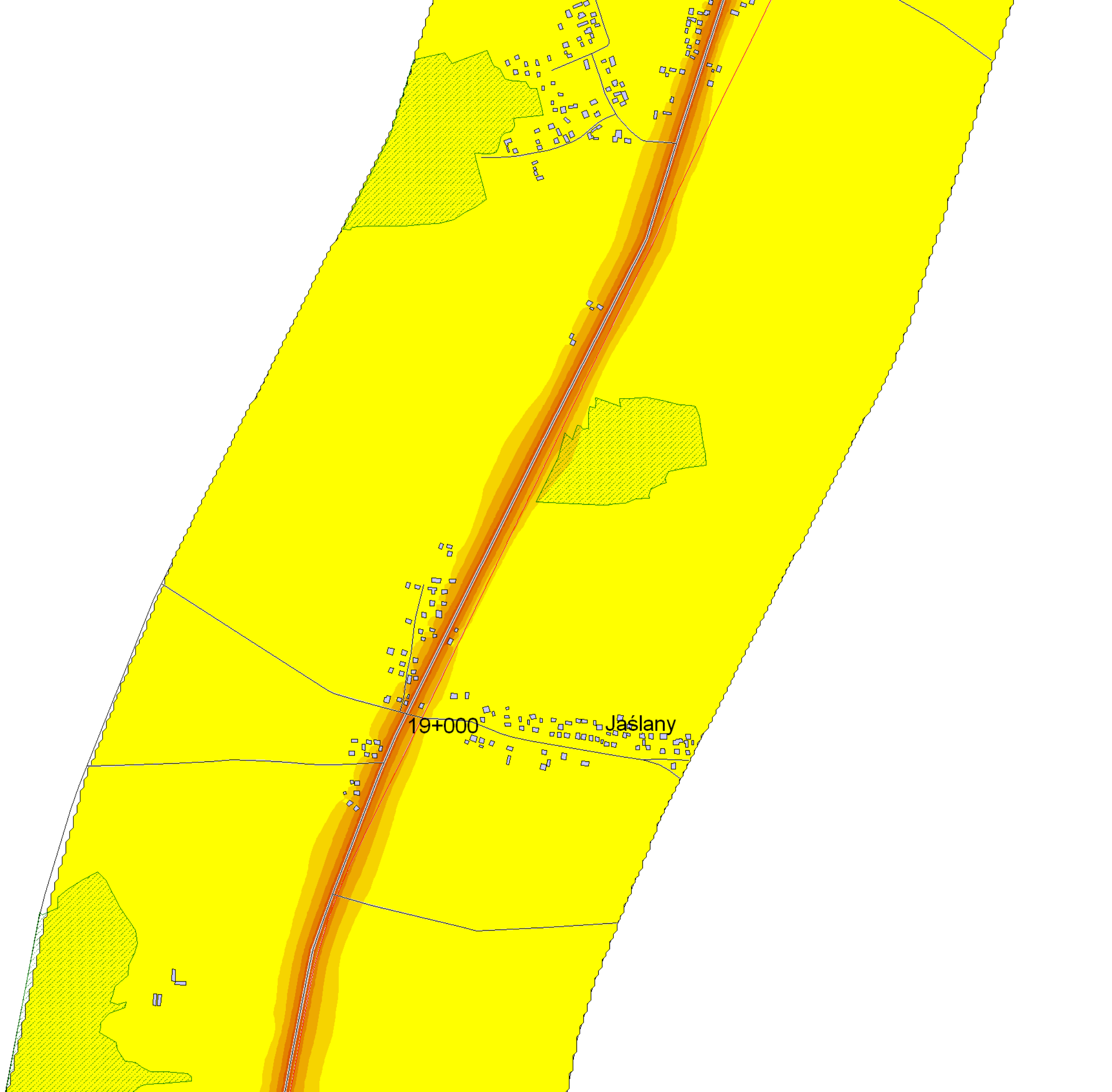
Przedziały emisji

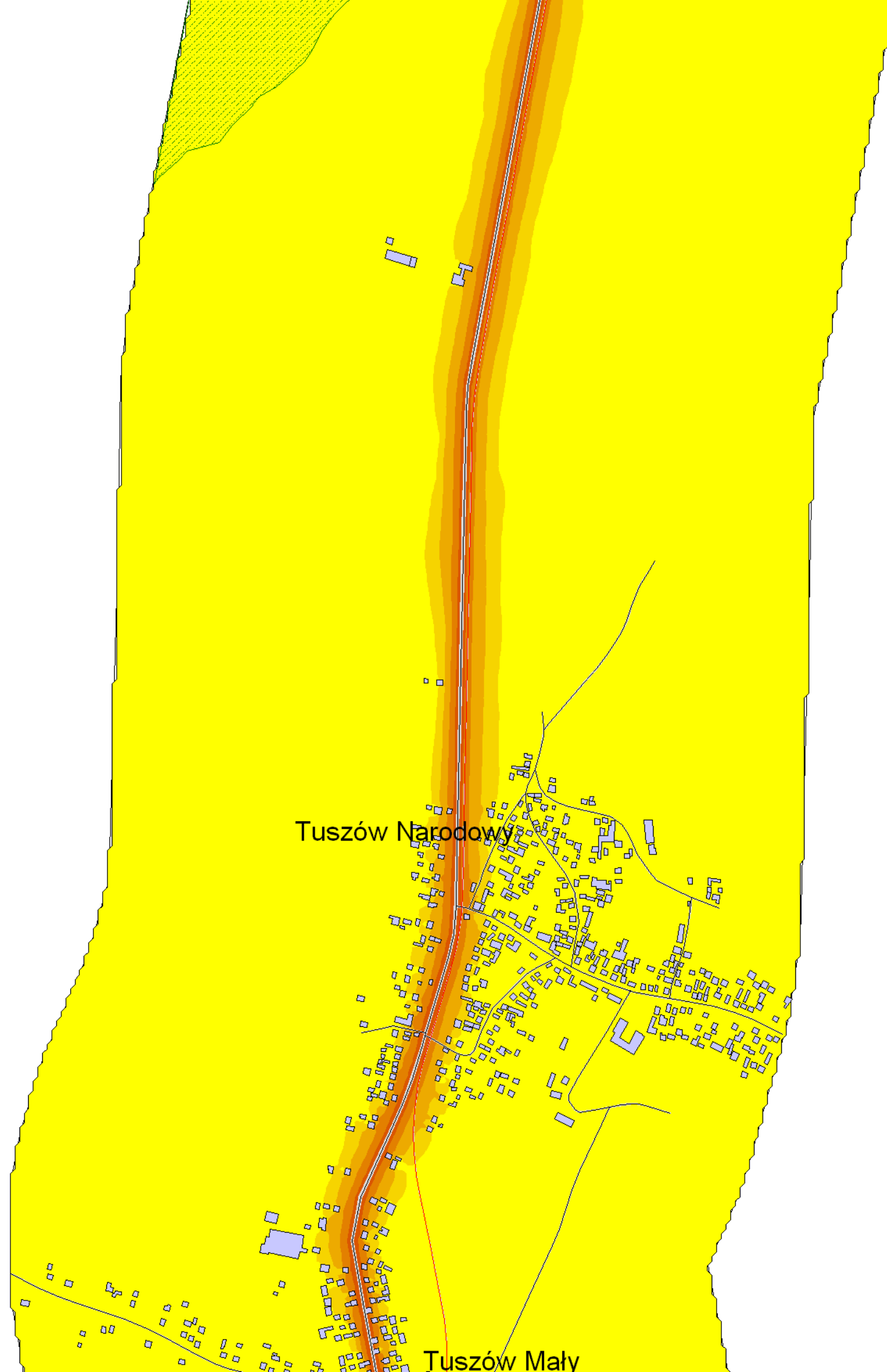


Legenda

- Oś drogi
- Powierzchnia drogi
- Ekran akustyczny
- Budynki
- Zielen
- Wody
- Granica zasięgu odcinka
- Kilometraż drogi

Skala 1:10000



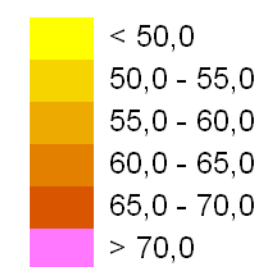


Mapa imisyjna









L_N

Droga wojewódzka nr 985
Kilometraż: 0+000 - 32+100,
47+700 - 62+600
Województwo Podkarpackie
Powiat: Mielecki, Dębicki


Przedziały emisji



Legenda

-  Oś drogi
-  Powierzchnia drogi
-  Ekran akustyczny
-  Budynki
-  Zielen
-  Wody
-  Granica zasięgu odcinka
-  Kilometraż drogi

Skala 1:10000



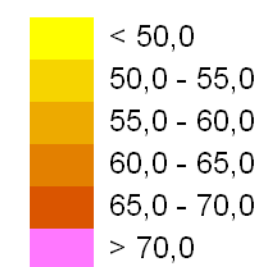


Mapa imisyjna

L_N

Droga wojewódzka nr 985
Kilometraż: 0+000 - 32+100,
47+700 - 62+600
Województwo Podkarpackie
Powiat: Mielecki, Dębicki


Przedziały imisji



Legenda

- Oś drogi
- Powierzchnia drogi
- Ekran akustyczny
- Budynki
- Zielen
- Wody
- Granica zasięgu odcinka
- Kilometraż drogi

Skala 1:10000



Chorzelów

Malinie

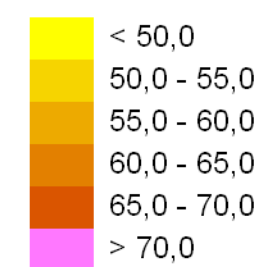


Mapa imisyjna

L_N

Droga wojewódzka nr 985
Kilometraż: 0+000 - 32+100,
47+700 - 62+600
Województwo Podkarpackie
Powiat: Mielecki, Dębicki

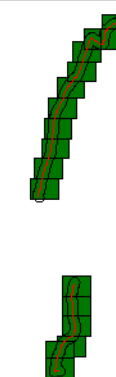
Przedziały imisji



Legenda

- Oś drogi
- ▬ Powierzchnia drogi
- Ekran akustyczny
- ▭ Budynki
- ▨ Zielen
- ▭ Wody
- ⋯ Granica zasięgu odcinka
- Kilometraż drogi

Skala 1:10000



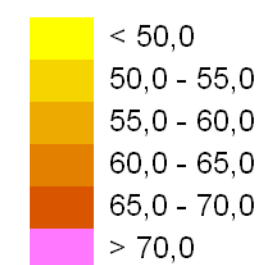


Mapa imisyjna

L_N

Droga wojewódzka nr 985
Kilometraż: 0+000 - 32+100,
47+700 - 62+600
Województwo Podkarpackie
Powiat: Mielecki, Dębicki


Przedziały imisyji



Legenda

- Oś drogi
- Powierzchnia drogi
- Ekran akustyczny
- Budynki
- Zielen
- Wody
- Granica zasięgu odcinka
- Kilometraż drogi

Skala 1:10000



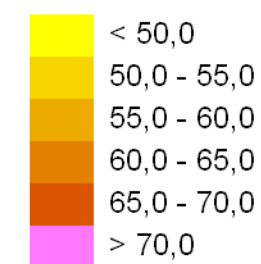


Mapa imisyjna

L_N

Droga wojewódzka nr 985
Kilometraż: 0+000 - 32+100,
47+700 - 62+600
Województwo Podkarpackie
Powiat: Mielecki, Dębicki


Przedziały imisji

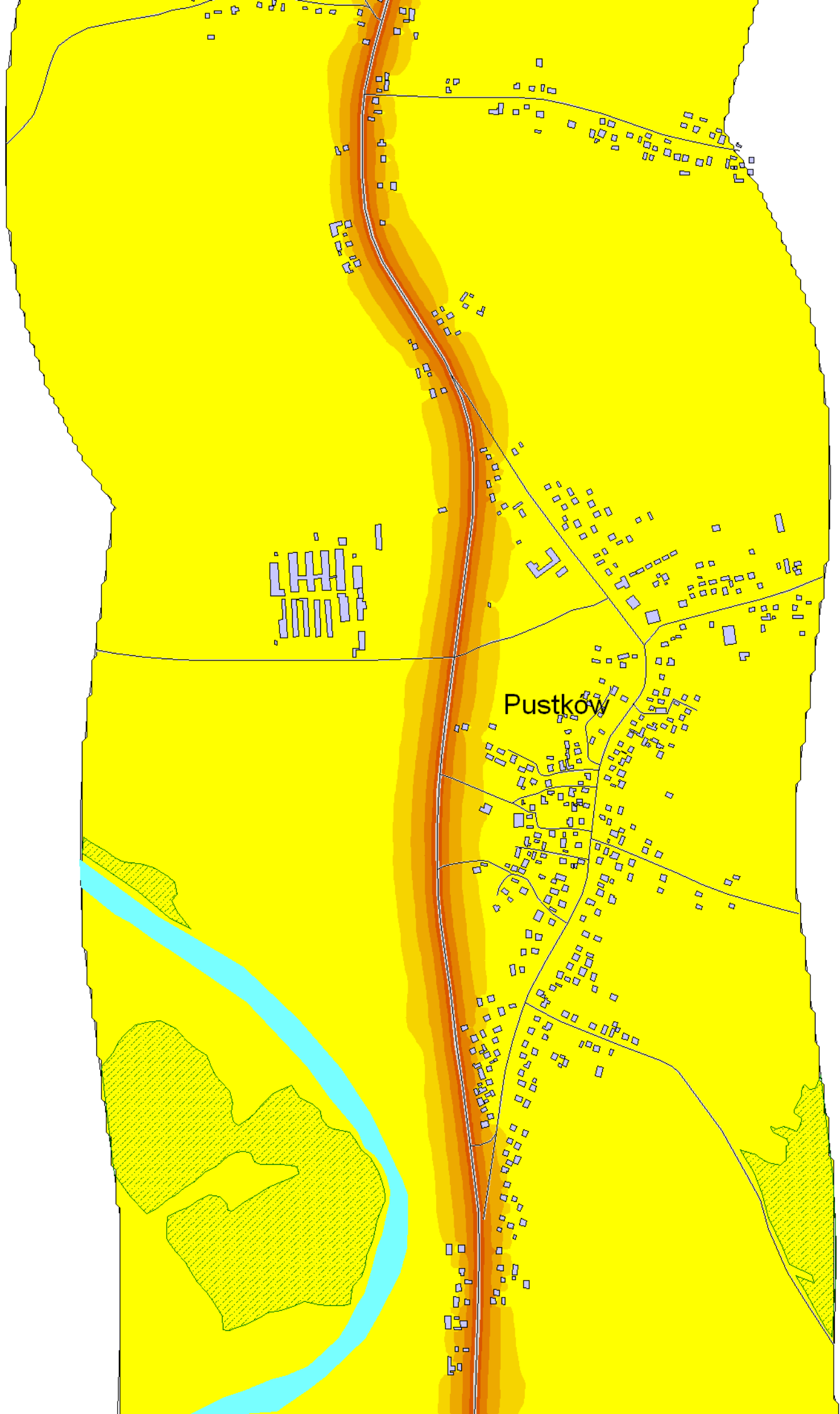


Legenda

- Oś drogi
- Powierzchnia drogi
- Ekran akustyczny
- Budynki
- Zielen
- Wody
- Granica zasięgu odcinka
- Kilometraż drogi

Skala 1:10000



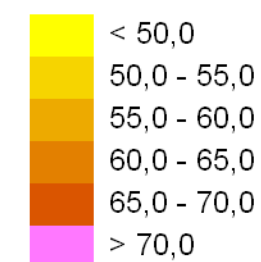


Mapa imisyjna

L_N

Droga wojewódzka nr 985
Kilometraż: 0+000 - 32+100,
47+700 - 62+600
Województwo Podkarpackie
Powiat: Mielecki, Dębicki


Przedziały imisji



Legenda

- Oś drogi
- Powierzchnia drogi
- Ekran akustyczny
- Budynki
- ▨ Zieleń
- Wody
- Granica zasięgu odcinka
- Kilometraż drogi

Skala 1:10000



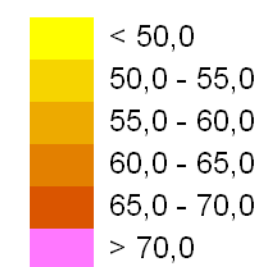


Mapa imisyjna

L_N

Droga wojewódzka nr 985
Kilometraż: 0+000 - 32+100,
47+700 - 62+600
Województwo Podkarpackie
Powiat: Mielecki, Dębicki


Przedziały imisyji

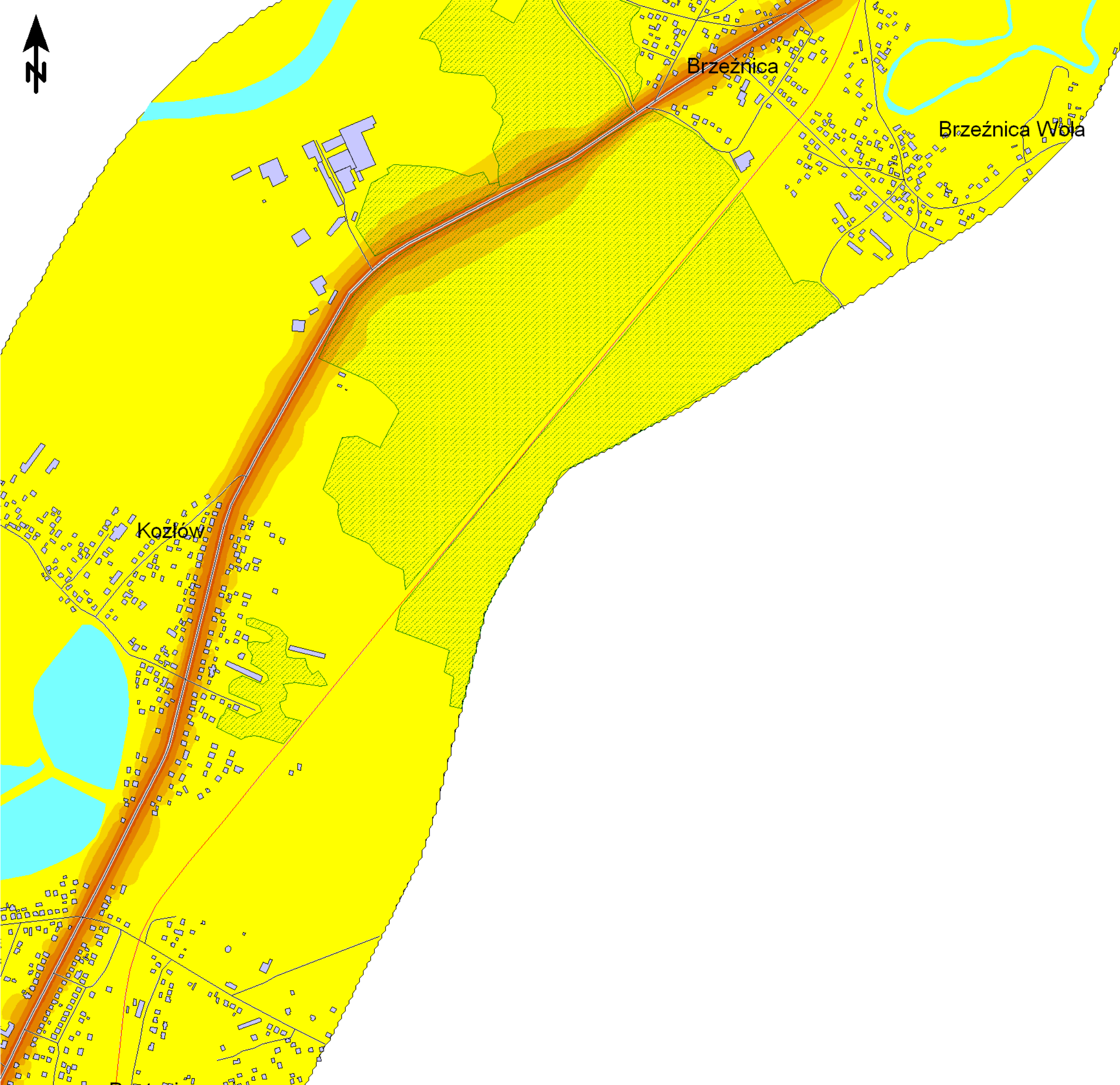


Legenda

- Oś drogi
- Powierzchnia drogi
- Ekran akustyczny
- Budynki
- Zielen
- Wody
- Granica zasięgu odcinka
- Kilometraż drogi

Skala 1:10000



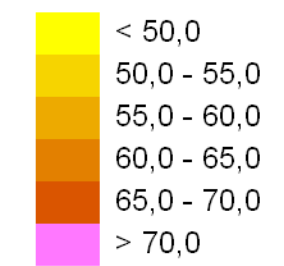


Mapa imisyjna

L_N

Droga wojewódzka nr 985
Kilometraż: 0+000 - 32+100,
47+700 - 62+600
Województwo Podkarpackie
Powiat: Mielecki, Dębicki


Przedziały emisji



Legenda

- Oś drogi
- Powierzchnia drogi
- Ekran akustyczny
- Budynki
- Zielen
- Wody
- Granica zasięgu odcinka
- Kilometraż drogi

Skala 1:10000



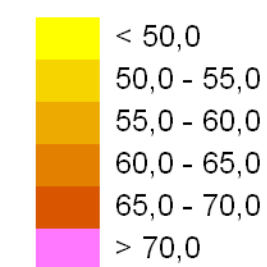


Mapa imisyjna

L_N

Droga wojewódzka nr 985
Kilometraż: 0+000 - 32+100,
47+700 - 62+600
Województwo Podkarpackie
Powiat: Mielecki, Dębicki


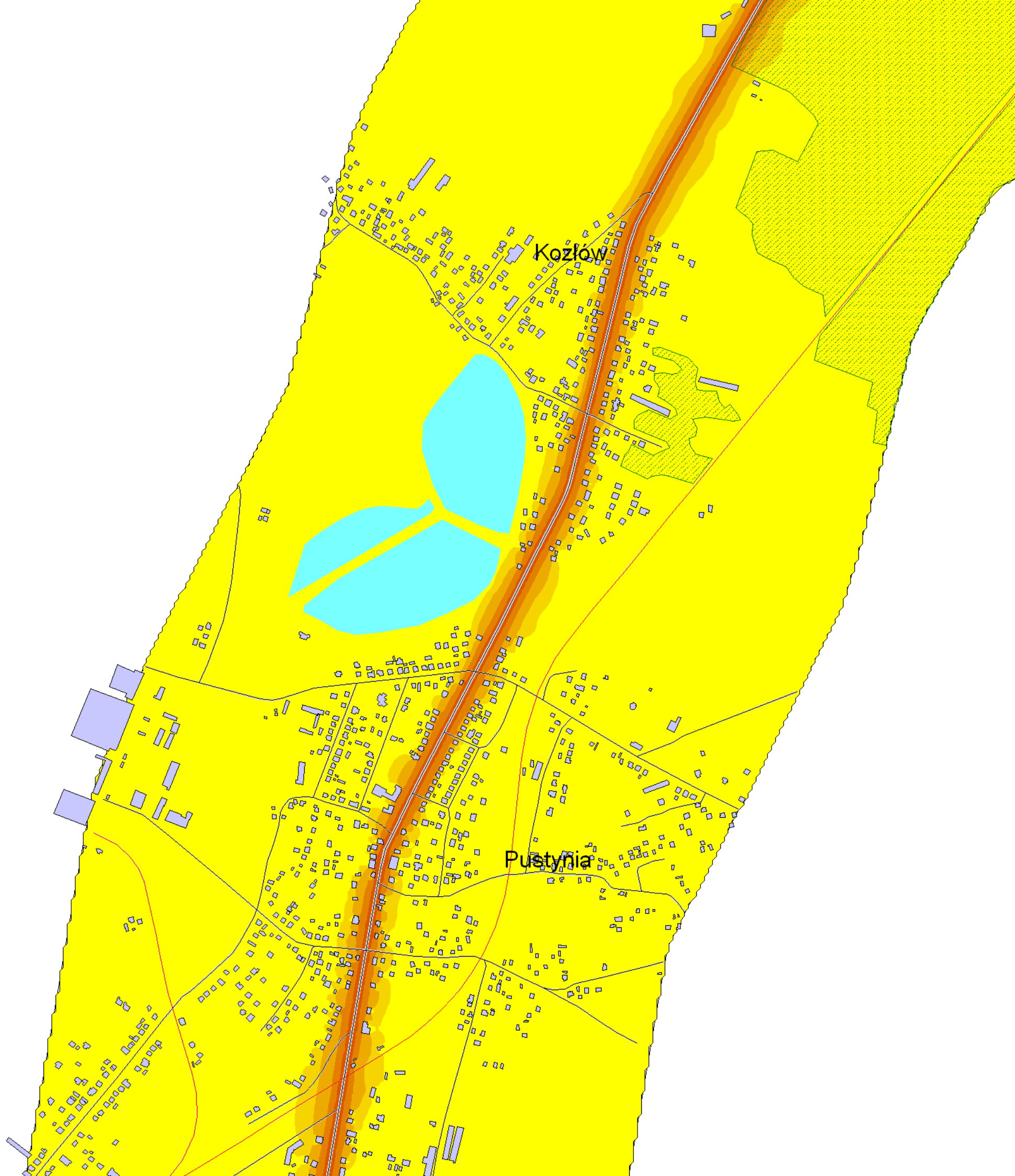
Przedziały imisji

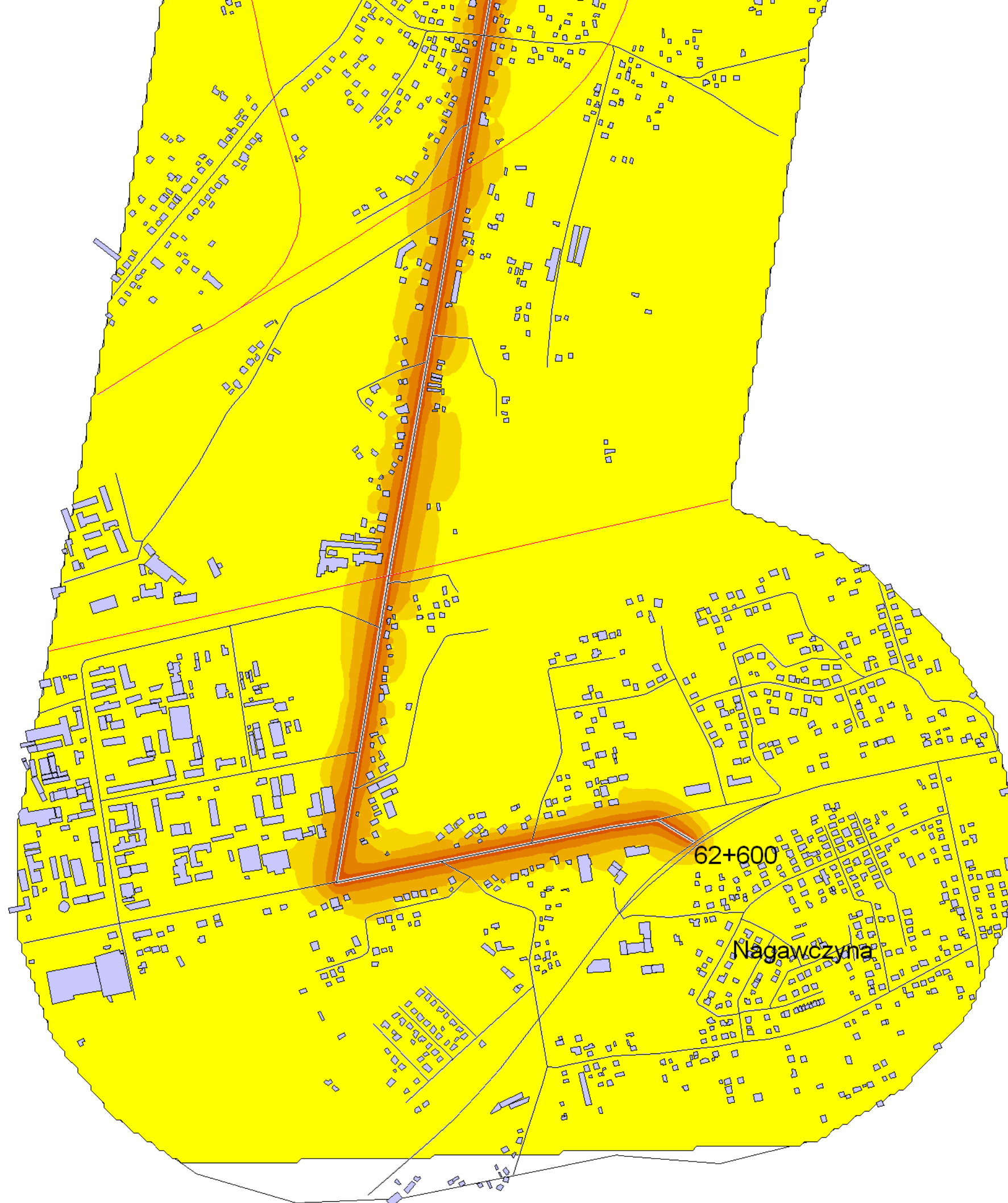


Legenda

- Oś drogi
- Powierzchnia drogi
- Ekran akustyczny
- Budynki
- Zielen
- Wody
- Granica zasięgu odcinka
- Kilometraż drogi

Skala 1:10000



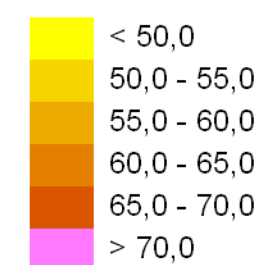


Mapa imisyjna

L_N

Droga wojewódzka nr 985
Kilometraż: 0+000 - 32+100,
47+700 - 62+600
Województwo Podkarpackie
Powiat: Mielecki, Dębicki

Przedziały imisji



Legenda

- Oś drogi
- Powierzchnia drogi
- Ekran akustyczny
- Budynki
- Zielen
- Wody
- Granica zasięgu odcinka
- Kilometraż drogi

Skala 1:10000

